



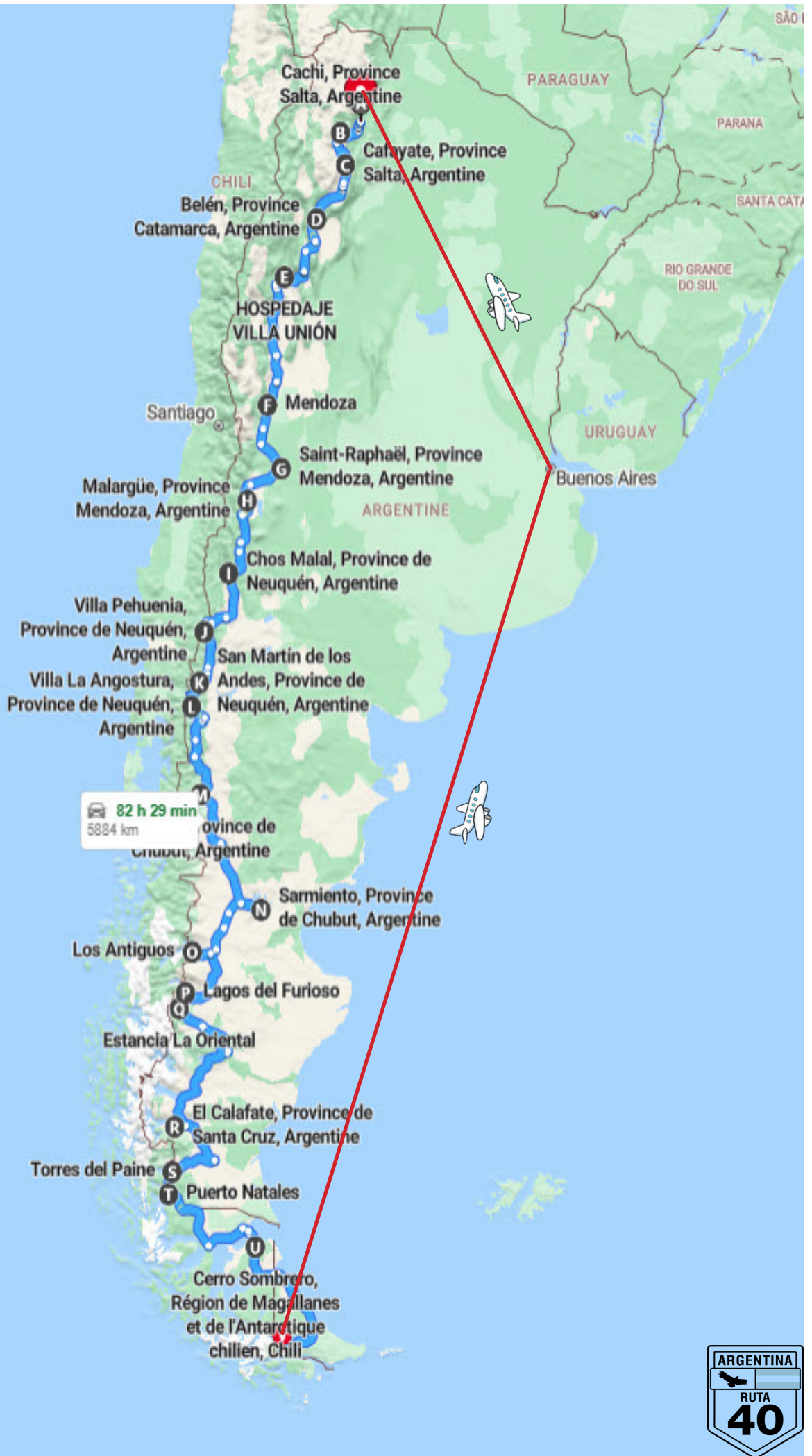
Argentine la Route 40
Salta - Ushuaia

Road Trip - 2026






Véronique & Yves







Road Trip 2026

	Jour	Itinéraire		Distance	Temps
J1	Samedi 31 Octobre	Lyon - Francfort - Vol LH1077		530 km	1h25
J2	Dimanche 1 Novembre	Francfort - Buenos Aires - Vol LH510		11480 km	13h50
J2	Lundi 2 Novembre	Buenos Aires - Salta - Vol AR1496		1285 km	2h15
J4	Mardi 3 Novembre	Salta Argentine		468 km	9h40
J5	Mercredi 4 Novembre	Salta - Cachi Argentine		185 km	7h15
J6	Jeudi 5 Novembre	Cachi - Cafayate Argentine		166 km	6h50
J7	Vendredi 6 Novembre	Cafayate Argentine		105 km	8h40
J8	Samedi 7 Novembre	Cafayate - Belen Argentine		259 km	5h25
J9	Dimanche 8 Novembre	Belen - Villa Union Argentine		326 km	5h40
J10	Lundi 9 Novembre	Villa Union Argentine		370 km	8h15
J11	Mardi 10 Novembre	Villa Union - Mendoza Argentine		641 km	10h35
J12	Mercredi 11 Novembre	Mendoza - San Rafaël Argentine		406 km	7h40
J13	Jeudi 12 Novembre	San Rafaël Argentine		158 km	7h20
J14	Vendredi 13 Novembre	San Rafaël - Malargue Argentine		243 km	4h45
J15	Samedi 14 Novembre	Malargue - Chos Malal Argentine		337 km	7h40
J16	Dimanche 15 Novembre	Chos Malal - Villa Pehuenia Argentine		373 km	8h55
J17	Lundi 16 Novembre	Villa Pehuenia - San Martin de los Andes Argentine		365 km	9h55
J18	Mardi 17 Novembre	San Martin de los Andes - Villa la Angostura Arg.		146 km	7h25



Road Trip 2026

	Jour	Itinéraire	Distance	Temps
J19	Mercredi 18 Novembre	Villa la Angostura Argentine	40 km	5h25
J20	Jeudi 19 Novembre	Villa la Angostura - Esquel Argentine	404 km	8h35
J21	Vendredi 20 Novembre	Esquel - Sarmiento Argentine	485 km	6h55
J22	Samedi 21 Novembre	Sarmiento - Los Antiguos Argentine	400 km	9h00
J23	Dimanche 22 Novembre	Los Antiguos - Lago Posadas Argentine	186 km	6h45
J24	Lundi 23 Novembre	Lago Posadas Argentine	112 km	8h30
J25	Mardi 24 Novembre	Lago Posadas - Parc Perito Moreno Argentine	285 km	6h40
J26	Mercredi 25 Novembre	Parc Perito Moreno Argentine	125 km	9h30
J27	Jeudi 26 Novembre	Parc Perito Moreno - El Calafate Argentine	550 km	8h50
J28	Vendredi 27 Novembre	El Calafate Argentine	146 km	5h30
J29	Samedi 28 Novembre	El Calafate Argentine	86 km	11h00
J30	Dimanche 29 Novembre	El Calafate - Torres del Paine Argentine → Chili	380 km	9h20
J31	Lundi 30 Novembre	Torres del Paine Chili	52 km	3h10
J32	Mardi 1 Décembre	Torres del Paine Chili	Journée Explora	
J33	Mercredi 2 Décembre	Torres del Paine - Puerto Natales Chili	233 km	11h45
J34	Jeudi 3 Décembre	Puerto Natales - Cerro Sombrero Chili	360 km	5h00



Road Trip 2026

	Jour	Itinéraire	Distance	Temps
J35	Vendredi 4 Décembre	Cerro Sombrero - Ushuaïa Chili → Argentine	463 km	10h00
J36	Samedi 5 Décembre	Ushuaïa Argentine	Journée Canal Beagle	10h00
J37	Dimanche 6 Décembre	Ushuaïa Argentine	45 km	6h30
J38	Lundi 7 Décembre	Ushuaïa - Buenos Aires - Vol AR1875 	2374 km	5h10
J39	Mardi 8 Décembre	Buenos Aires Argentine		
J40	Mercredi 9 Décembre	Buenos Aires - Francfort - Vol LH511 	11480 km	13h15
J41	Jeudi 10 Décembre	Francfort - Lyon - Vol LH1078 	530 km	1h15



Buenos Aires



Samedi 31 Oct. au Dimanche 1 Nov.

J1 - J2

Anselmo Buenos Aires ****

Don Anselmo Aieta 1069, C1103AAA
Cdad. Autónoma de Buenos Aires

+54 11 4834 3200

<https://www.anselmohotel.com/>

GPS : -34.62026 / -58.37230



Sunrise : 5h52



Sunset : 19h21



Temp Max : 25 °C

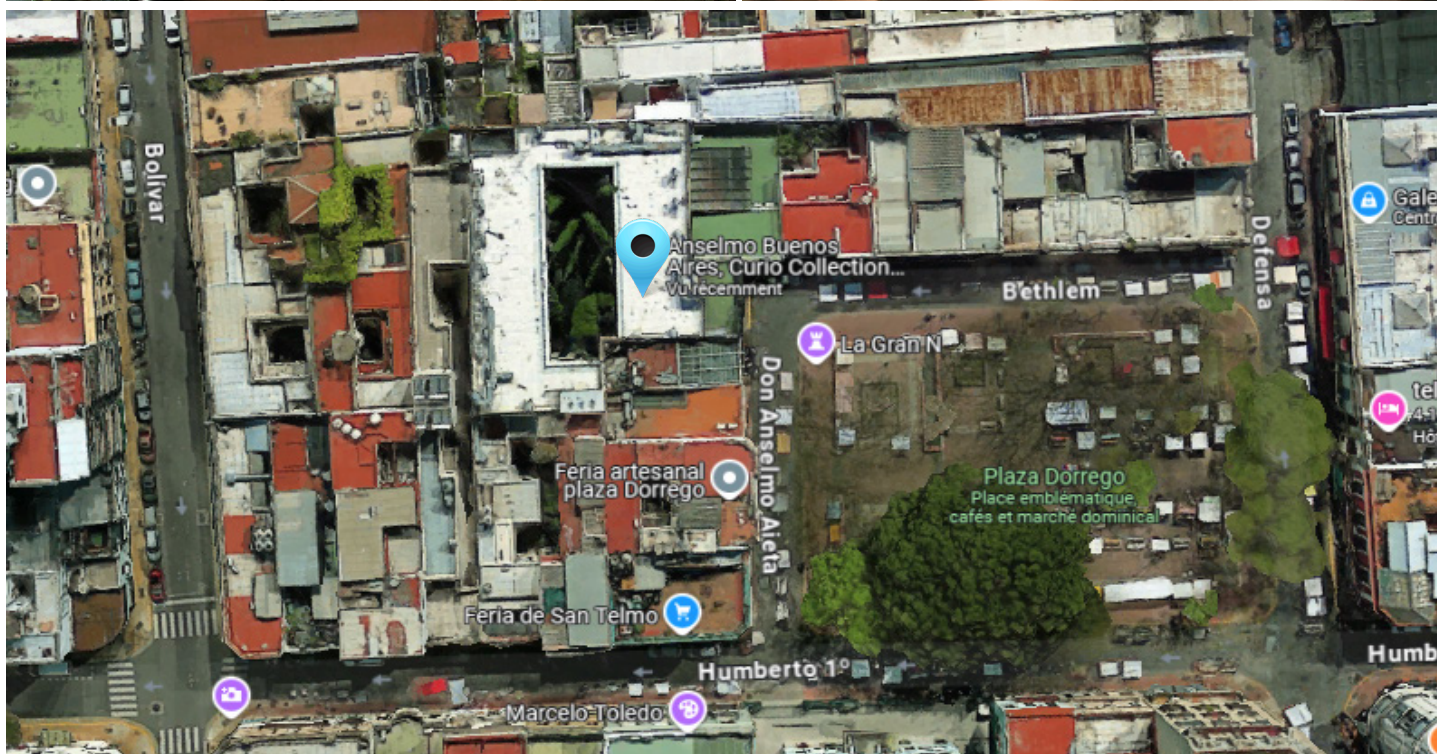



Temp Min : 17 °C



Précipitations : 85 mm

Décalage horaire à Buenos Aires en venant de France : - 4h00



Buenos Aires

J1	Samedi 31 Octobre		Heure	Durée
	Après-midi		Départ Lyon 31/10 - LH1077	15h05
			Arrivée Francfort le 31/10	16h30
			Départ Francfort le 31/10 - LH510	22h05
				13h50
J2	Dimanche 1 Novembre		Heure	Durée
	Matin		Arrivée Buenos Aires le 01/11	7h55
	Journée		Visite San Telmo Buenos Aires	

LE QUARTIER DE SAN TELMO

C'est à l'emplacement actuel du quartier de San Telmo que Pedro de Mendoza, conquistador espagnol, fonde Buenos Aires en février 1536. Ce quartier se développe et héberge l'élite de la cité dans de grandes demeures somptueuses. Mais l'épidémie de fièvre jaune qui sévit à la fin du XIXe siècle pousse les familles riches à quitter San Telmo pour se réfugier dans des quartiers plus au nord de la ville tels que Recoleta et Palermo. Elles abandonnent leurs demeures fastueuses aux populations plus pauvres qui les transforment en conventillos, en les partageant entre plusieurs familles. Le quartier devient alors populaire et voit, avec le quartier tout proche de La Boca, la naissance du tango dans ses bars. Aujourd'hui, on peut encore admirer ces belles façades, témoins de l'âge d'or de Buenos Aires et qui font le charme du quartier.



Buenos Aires

LA PLAZA DORREGO

GPS : -34.62049 / -58.37176



La plaza Dorrego, faisant penser à la place du Tertre à Montmartre le dimanche avec ses brocanteurs et dessinateurs, est animée tous les soirs de la semaine quand viennent les beaux jours. Les nombreux cafés historiques ouvrent leur terrasse et les danseurs de tango animent la place. Délimitée par les rues Humberto Primo et Defensa, elle est ornée de deux beaux arbres typiques : gomero ou ficus, et un palo borracho. Le dimanche soir, elle accueille la milonga de l'Indio, aussi appelée des pañuelos blancos.

BAR EL FEDERAL

GPS : -34.61957 / -58.37418



Fondé en 1864 à l'angle des rues Carlos Calvo et Perú, le bar El Federal peut se targuer d'être le plus ancien de tous les bars notables de San Telmo. Et pourtant, ce ne sont pas les prétendants au titre qui manquent dans ce quartier de vieux cafés. Mais tous n'ont pas eu le privilège d'accueillir le grand tanguero Roberto Goyeneche dit El Polaco, dont la mémoire est perpétuée sur place par des sessions de l'Académie nationale de tango. Nous vous laissons faire vous-même le pèlerinage avec trois conseils. Jetez un œil à la superbe barre de bois et vitrail d'époque, curieusement située en contrebas de la pièce principale. Leur picada sert parmi les charcuteries et fromages les plus honnêtes du quartier. Il ne vous reste plus qu'à explorer la carte des vermouths ; ils les ont presque tous, accompagnés de leurs pubs historiques épinglées aux murs.



BAR SEDDON ET LA POESIA

GPS : -34.61614 / -58.37320



Les Bars Seddón et La Poesia sont deux voisins au charme fou qui méritent leur conservation dans le patrimoine historique de la ville, au titre de Bar Notable. Selon votre préférence, vous pouvez choisir le menu classique de bodegon à savourer bien engoncé dans l'ancre traditionnel du Seddon, ou les picadas conviviales à partager en terrasse de la Poesia.

Buenos Aires

LE MARCHÉ DE SAN TELMO

GPS : -34.61930 / -58.37288



C'est l'ancien marché couvert du quartier situé au centre d'une manzana (paté de maison). Entrée principale à l'angle des calles Bolivar et Carlos Calvo.

Le marché est couvert par structure métallique de même style de ce qu'on peut voir (ou que l'on voyait autrefois) en Europe. Depuis la fin des années 1990, les légumes, viandes et fromages ont laissé la place aux bibelots et brocantes qui se font à leurs tours remplacés par des stands de fringues. Le marché date de 1897. En 1930, le marché s'est étendu par une allée couverte vers la Calle Defensa, et par un deuxième hall vers la calle Estados Unidos.

EGLISE DE SAN PEDRO GONZALES

GPS : -34.62073 / -58.37061



L'Eglise de Belen aussi nommé La Iglesia de San Pedro González Telmo, est la principale église du secteur, celle qui a donné son nom au quartier . La construction de l'église a commencé en 1734. Le projet a été réalisé par l'architecte jésuite Andrés Blanqui et deux autres religieux de la Compagnie de Jésus, Juan Bautista Prímoli et José Schmidt. Lorsque ce dernier tomba malade, les Jésuites chargèrent l'architecte italien Antonio Masella de poursuivre les travaux, qui construisit également en 1760 la « Casa de Ejercicios Espirituales » (La Maison des Exercices spirituels) et la Chapelle domestique des Jésuites, dans l'ancien Musée pénitentiaire argentin. La construction de l'église a été achevée en 1876, lorsque les deux tours conçues par l'ingénieur et architecte Pedro Benoit (celui qui installa aussi une tour au Cabildo) ont été achevées. Cette intervention a déformé les caractéristiques coloniales de la façade, mais par chance l'intérieur du temple conserve encore son style. La façade a été de nouveau complètement transformée par Pelayo Sainz en 1931, selon une conception néocoloniale.

PARRILLA LA BRIGADA - BUENOS AIRES



Estados Unidos 465, C1066 Cdad. Autónoma de Buenos Aires

<https://labrigada.com.ar/>

Réservation Recommandée

+54 11 4361 5557

GPS : -34.61842 / -58.37260

350 m de l'hôtel

La plus célèbre parrilla de San Telmo est sans conteste La Brigada, qui n'a plus à faire ses preuves. Si vous n'avez pas réservé, il faut certes parfois s'armer de patience, rançon du succès oblige. Mais cette adresse a su devenir un incontournable avec son ambiance bien populaire et sonore, son plafond entièrement tapissé de maillots de football, et son numéro bien rodé de couper la viande à la cuillère pour épater la galerie. Les prix sont élevés, mais la viande est vraiment d'une qualité supérieure.



Buenos Aires




WESTERN UNION



GPS : -34.62083 / -58.37423

Perú 1107 C1068AAM, C1068 Cdad. Autónoma de Buenos Aires,
Horaires: 9h00 - 16h00

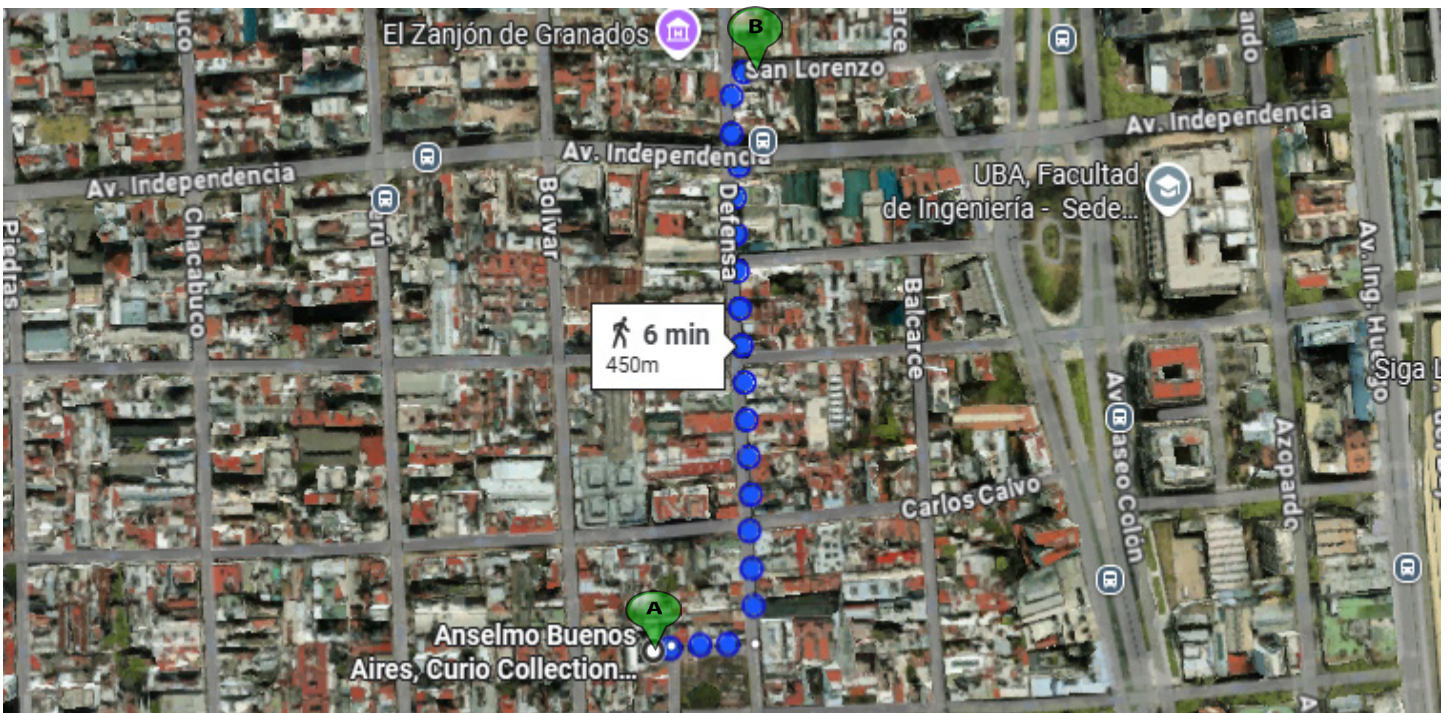


BUREAU DE CHANGE & WESTERN UNION



GPS : -34.61656 / -58.37166

Defensa 756, C1065 Cdad. Autónoma de Buenos Aires, Argentine
Horaires: 9h00 - 19h00





Buenos Aires

—

Salta



Villa Vicuña Salta ***

Caseros 266, A4400 Salta,
Argentine

+54 38 7432 1579

<https://www.villavicuna.com.ar/fr/>

GPS : -24.79004 / -65.40647



Sunrise : 6h34



Sunset : 19h36



Temp Max : 25 °C



Temp Min : 15 °C



Précipitations : 65 mm



Buenos Aires - Salta

J3	Lundi 2 Novembre		Heure	Durée	
	Matin		Départ Buenos Aires 02/11 - AR1496	10h10	2h15
	Après Midi		Arrivée Salta 02/11	12h25	
			Visite Salta + Passeport Route 40		
J4	Mardi 3 Novembre		Heure	Durée	
	Journée		Salta - Salinas Grandes - Salta		7h50
			Visite sur la Route		1h50



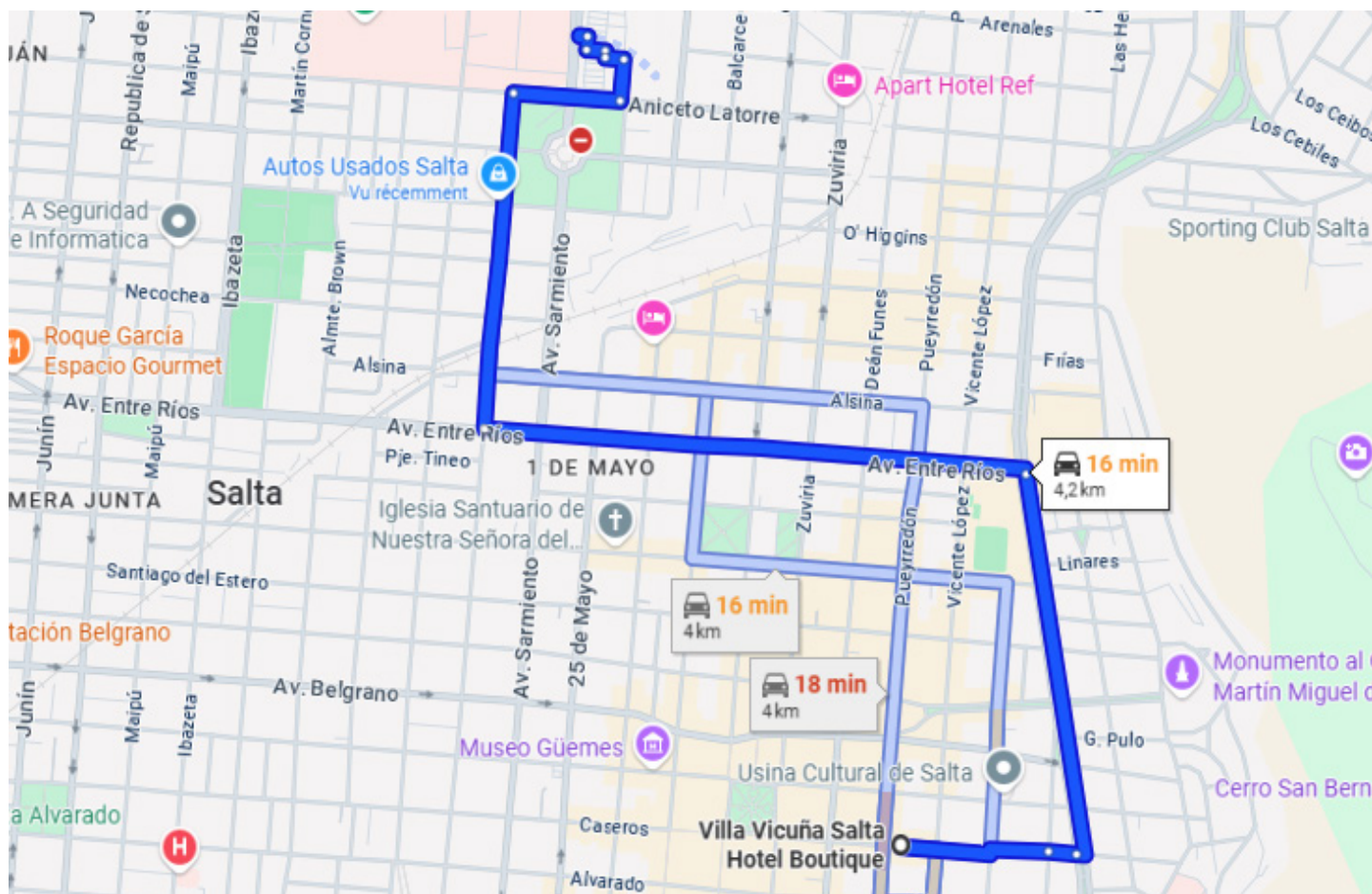
SUPERMARCHÉ JUMBO

GPS : -24.77190 / -65.41412



20 de Febrero 1437, A4400 Salta, Argentine

Horaires: 9h00 - 22h00



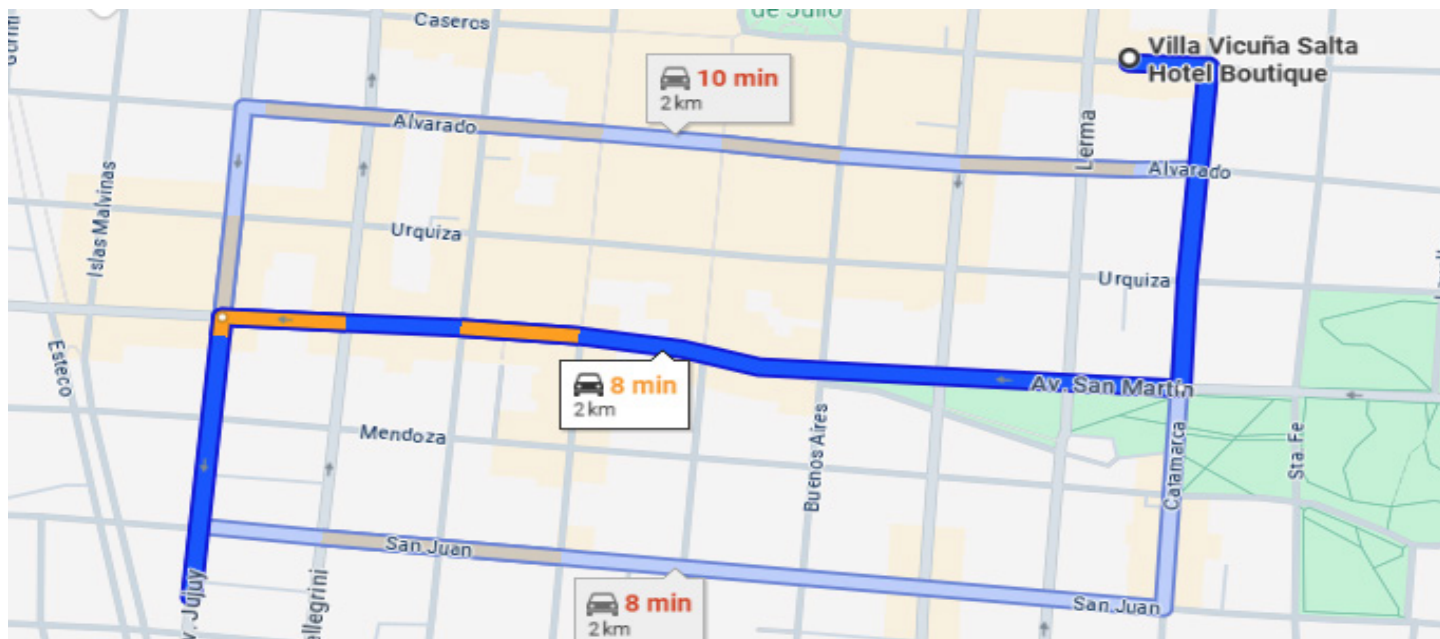
Buenos Aires - Salta



SUPER BRICO

GPS : -24.79641 / -65.41708

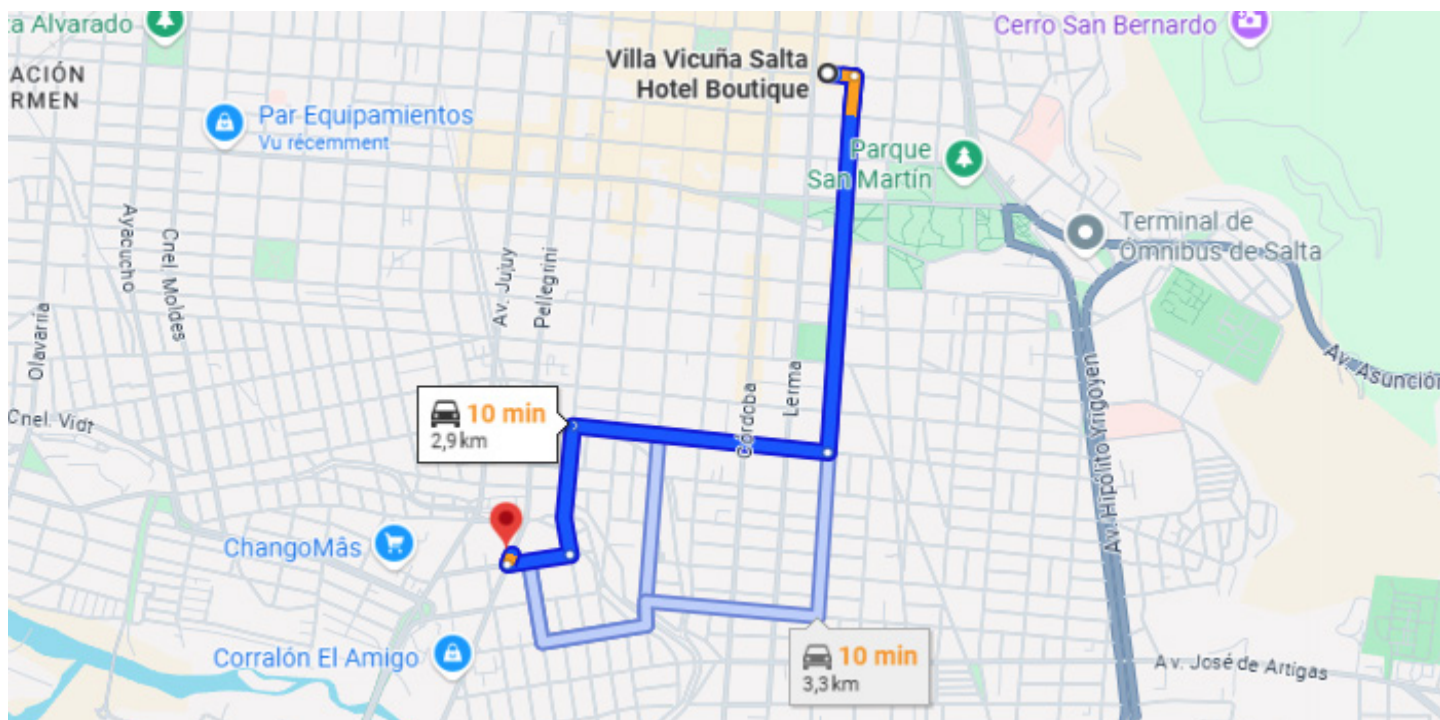
Av. Jujuy 557, A4400 Salta, Argentine
Horaires: 9h00 - 13h00 / 16h30 - 20h30



IMPLEMENTOS INDUSTRIALES SRL

GPS : -24.80478 / -65.41702

Av. Chile 1290, A4400 Salta, Argentine
Horaires: 9h00 - 18h00



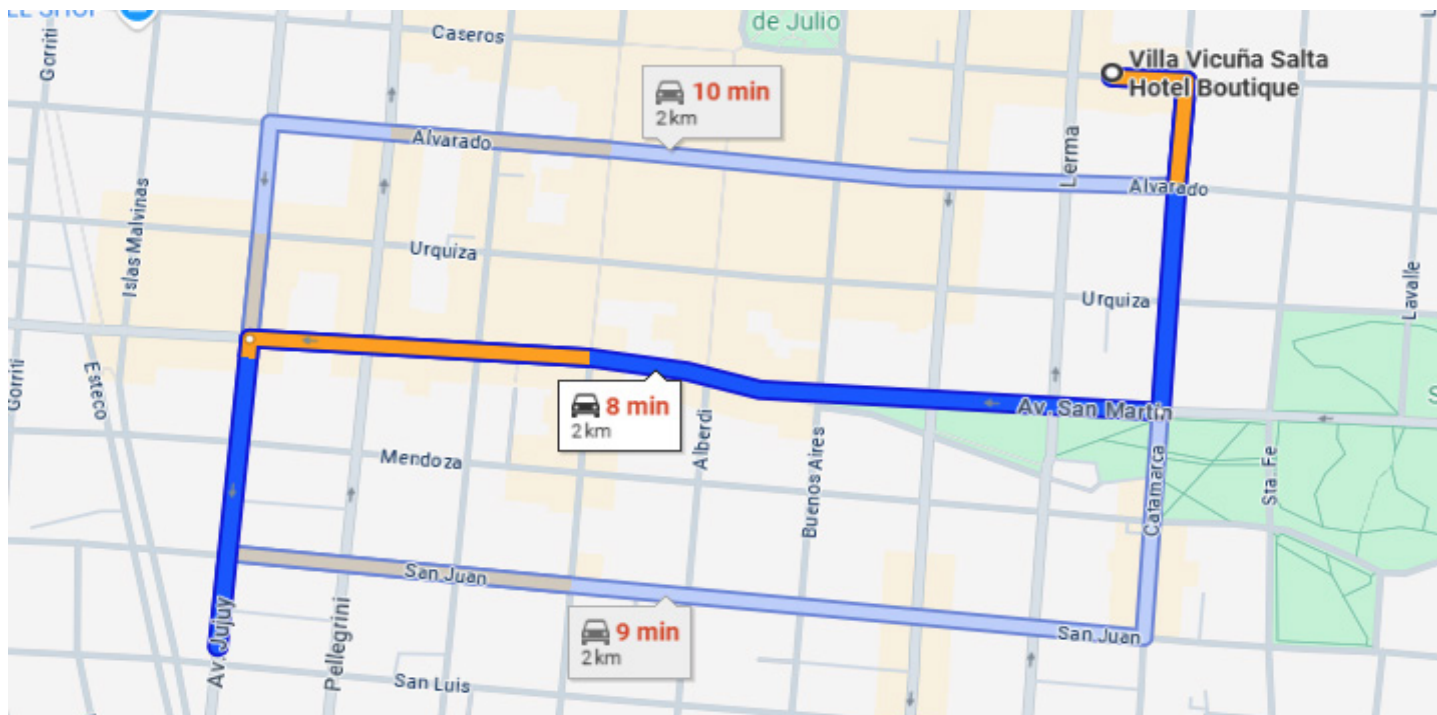
Buenos Aires - Salta



FERRETERIA GAY

GPS : -24.79667 / -65.41711

Av. Jujuy 591, A4400 Salta, Argentine
Horaires: 8h30 - 13h00 / 16H00 - 19H30



PLAZA 9 DE JULIO



GPS : -24.78918 / -65.41022

Ses arbres majestueux servent d'écrin à l'imposante statue de Juan Antonio Alvarez de Arenales, héros de la guerre d'indépendance et de la bataille de Salta. La place se situe à l'emplacement précis désigné par le fondateur de la ville au 16e siècle. Au débouché d'une rue piétonne très animée, elle est bordée par des plus prestigieux édifices de Salta.

Buenos Aires - Salta

RESTAURANT DOÑA SALTA



Córdoba 46, A4400 Salta, Argentine

+54 387 432 1921



GPS : -24.79054 / -65.40840 **240 m de l'hôtel**

Voici une vraie bonne table traditionnelle, avec decorum rustique pour le depaysement, serveurs habillés en gauchos et beaux objets de la ferme en prime. La cuisine y est excellente.



Salta



1152m

SALTA

Surnommée “Salta la linda” (Salta la belle), c’est la capitale de la province du même nom. Fondée en 1582, c’est une des villes argentines qui a le mieux conservé son patrimoine architectural colonial. L’activité se concentre autour de la place 9 de Julio.

La cathédrale et sa façade rose meringuée conserve un style typiquement colonial. Le beau Cabildo, avec ses arcades et ses balcons, abrite le musée historique du nord et le musée Colonial. Le Musée d’Archéologie de Haute Montagne est un incontournable.

L’église San Francisco, du XVIII^e siècle, impose sa façade rouge et or dans une rue adjacente. Pour une vue globale de la ville et une agréable balade, on peut monter au Cerro San Bernardo, puis redescendre flâner dans les rues pavées, pousser quelques portes de vieilles maisons ouvrant sur de délicieux patios fleuris. Autour de belles estancias permettent de partager la vie des gauchos.



Salta



PASSEPORT ROUTE 40

Chaque voyageur argentin ou étranger qui parcourt la mythique Route Nationale 40, collectionne des timbres dans le PASSEPORT ROUTE 40, dans le but de compléter partiellement par région ou par la route complète, le nombre de timbres requis qui le rendront digne d'un Certificat ou Diplôme d'Honneur .

Route 40 : Un symbole d'aventure en Argentine. Avec ses 5 194 km, c'est la plus longue route du pays. Elle traverse 11 provinces et compte 27 passages frontaliers avec le Chili. À l'ouest, la cordillère des Andes constitue son décor naturel. Elle s'étend sur 11 provinces et 14 parcs nationaux. Inhospitalière, historique et pittoresque.

La route 40 relie trois grandes régions touristiques du pays :

Région Nord : Jujuy-Salta-Tucumán-Catamarca-La Rioja.

Région de Cuyo : Mendoza-San Juan.

Région Patagonie : Neuquén-Río Negro-Chubut-Santa Cruz.



PASAPORTE RUTA 40

GPS : -24.77284 / -65.39911

Los Robles 69, A4400 Salta, Argentine

C'est ici que l'on peut acheter son passeport pour la Route 40 !!

Horaires: 9h30 - 17h00



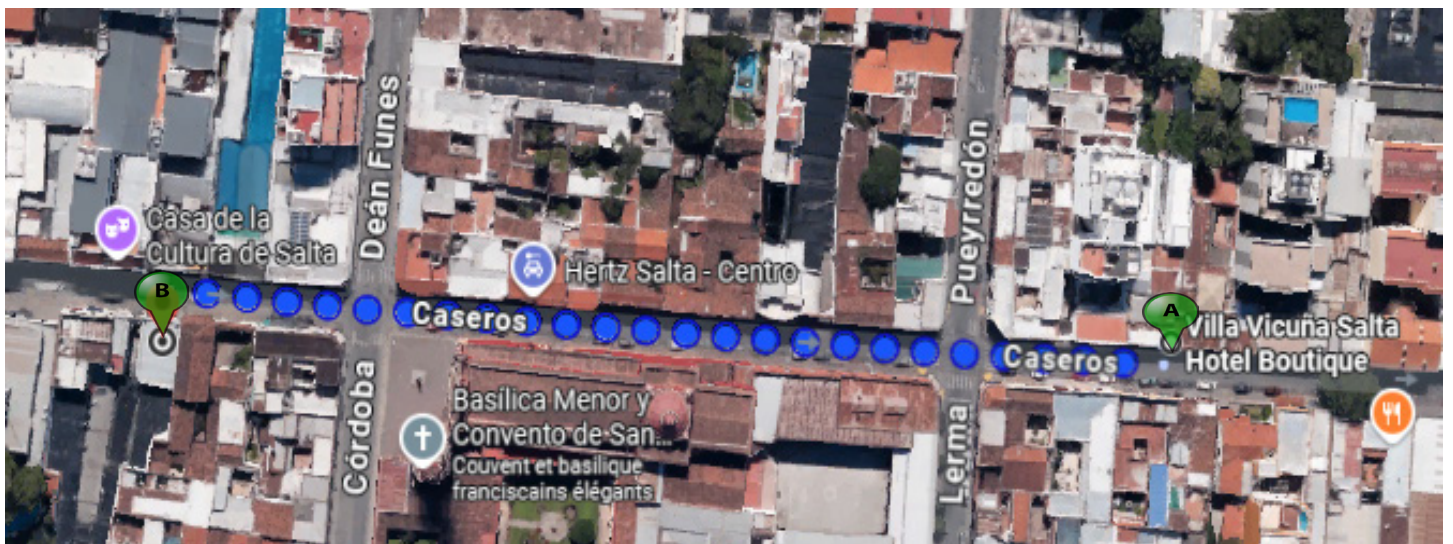
PASAPORTE RUTA 40 - Caschy

GPS : -24.78998 / -65.40877

Caseros 429, A4400 Salta, Argentine

Dans la même rue que l'hôtel - 230m

C'est ici que l'on peut acheter son passeport pour la Route 40 !!



Salta

CATHÉDRALE SALTA

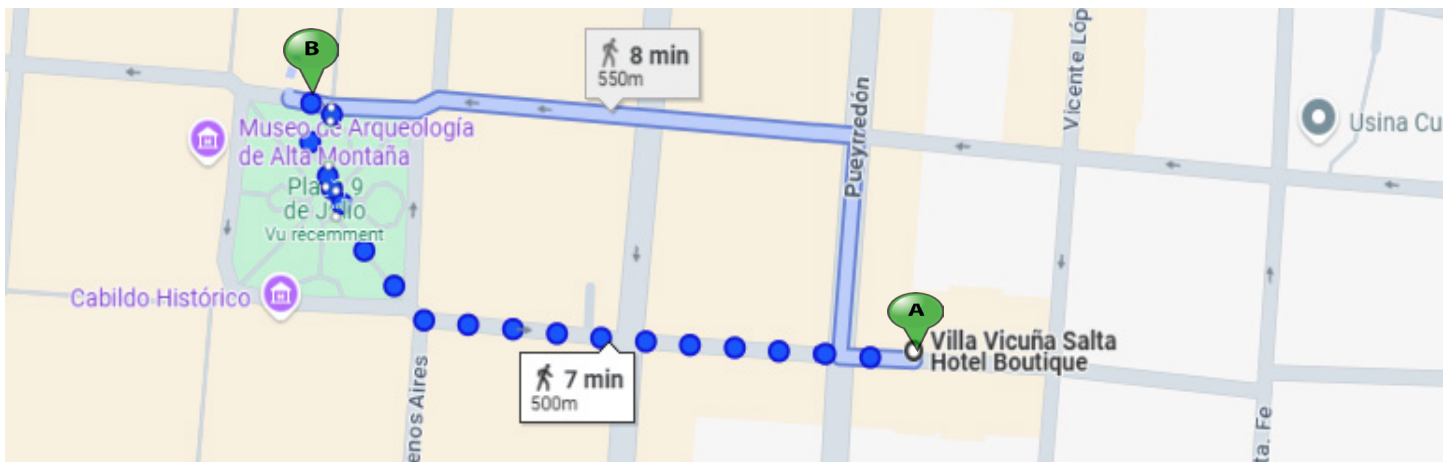
GPS : -24.78842 / -65.41043



Dominant la plaza de sa haute silhouette rose et blanche, ce sanctuaire coiffé de dômes bleu vif fut érigé en 1858 et 1882 à l'emplacement de l'édifice d'origine. Dédiée à la patronne de la ville, la Vierge du Miracle, la cathédrale sert de panthéon aux héros de la guerre.

Si l'extérieur néoclassico-baroque frappe part sa fantaisie de pâtisserie en sucre, l'intérieur affiche une somptuosité encore plus riche, d'or et de fresques colorées.

Horaires: 6h30 - 12h00 17h00 - 20h00



Salta




EGLISE SAN FRANCISCO

GPS : -24.79011 / -65.40828

Église San Francisco : construite au XVIII^e siècle, cette église est la plus imposante de Salta avec sa façade rouge et or et son campanile de 53 mètres. Style baroque et néoclassique.

Horaires: 8h30 - 12h30 16h00 - 21h00



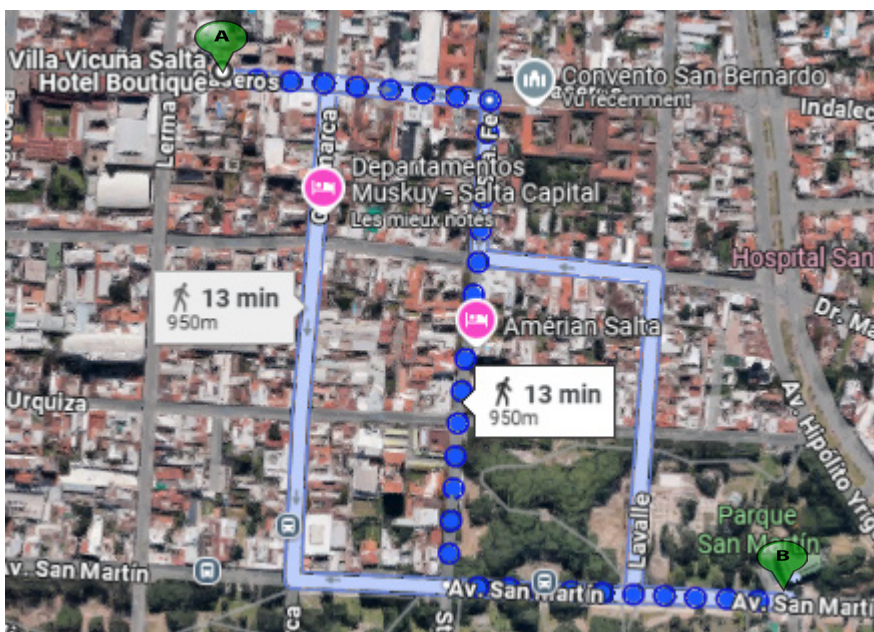
CERRO SAN BERNARDO

GPS : -24.79403 / -65.40170

Dominant Salta de 269 m, il permet d'en apprécier une vue d'ensemble. C'est l'objet d'une agréable promenade à faire de préférence en téléphérique.

Horaires: 9h00 - 19h00

Tarifs: \$20 000 / personne



Salta

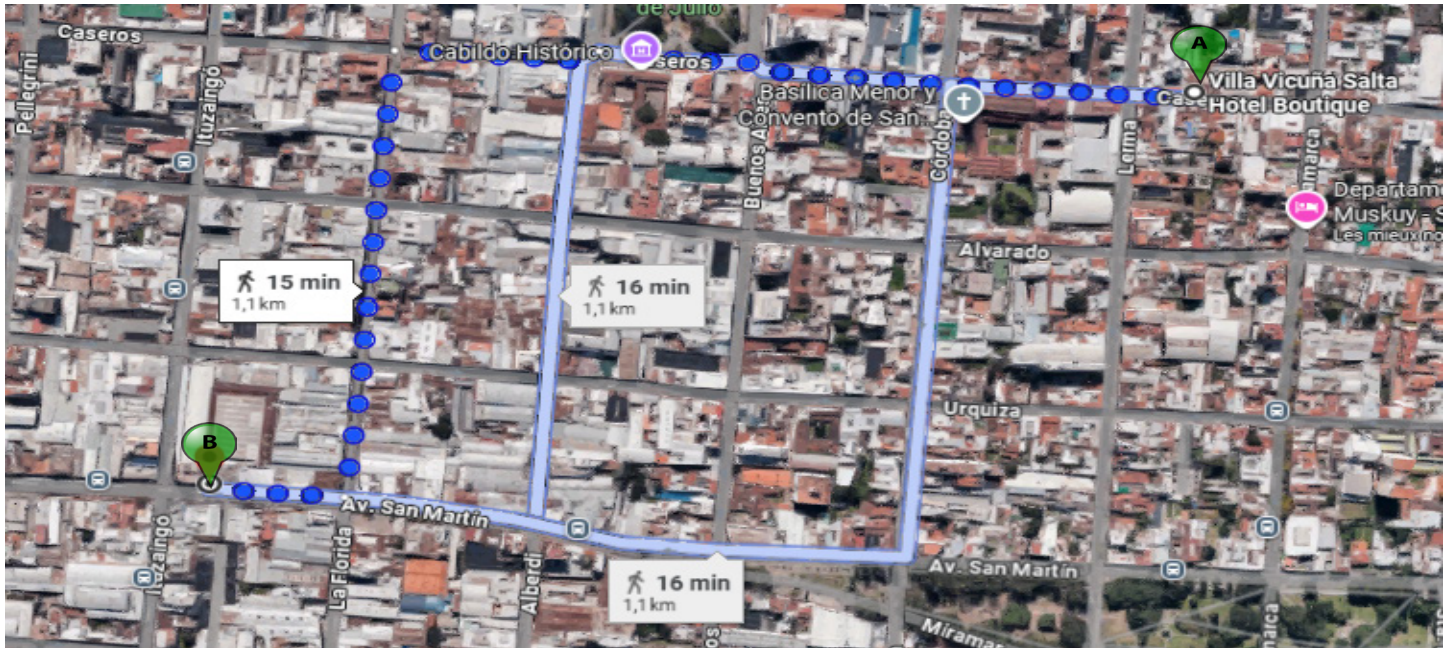
MERCADO SAN MIGUEL



GPS : -24.79328 / -65.41371

C'est un authentique marché populaire, l'un des rares qui subsistent. Un magnifique voyage dans le temps où vous découvrirez les produits uniques de chaque région de Salta.

Horaires: 8h00 - 14h00 / 17h30 - 22h00

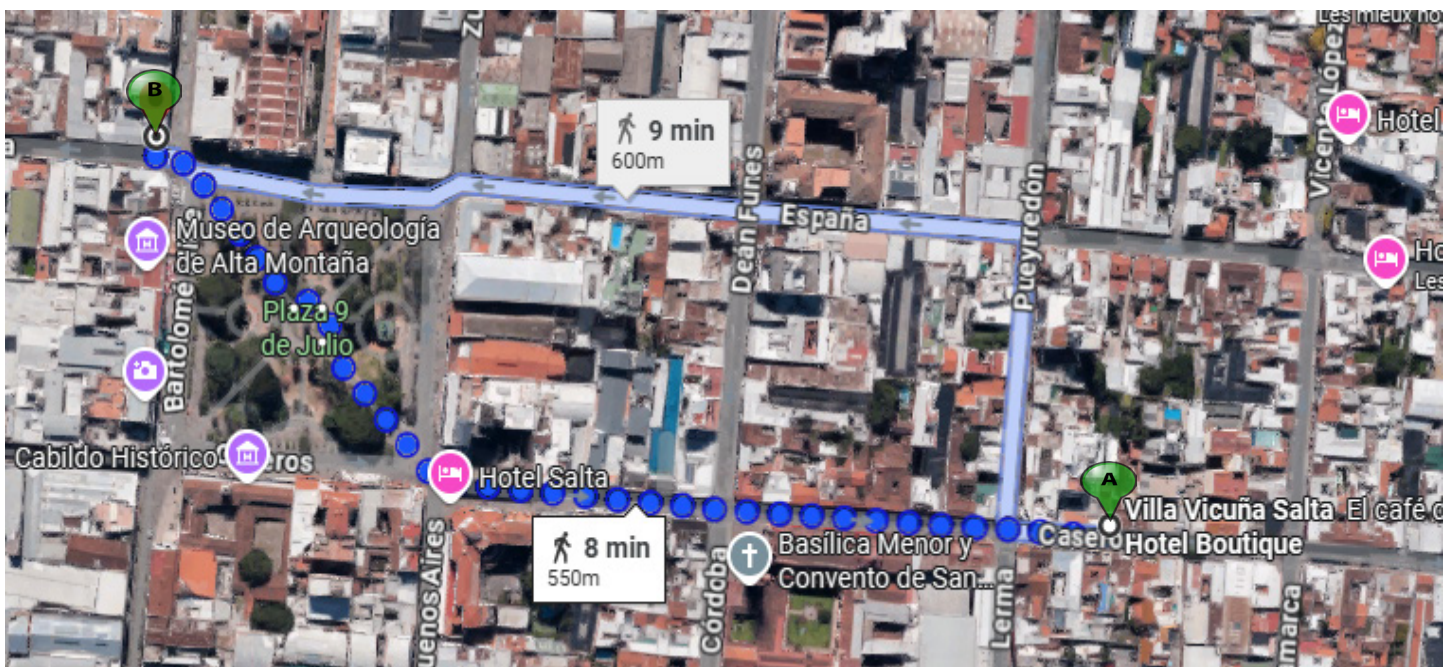


CHANGE EURO BLUE (non officiel)

GPS : -24.78853 / -65.41099

España 604, A4400ANL Salta, Argentine

Horaires: 9h00 - 19h30



Salta



STATION SERVICE YPF Y SHELL



GPS : -24.79540 / -65.39620

Victorino de la Plaza y Francisco J. Arias, 4400 Salta, Argentine

+54 387 431 8100



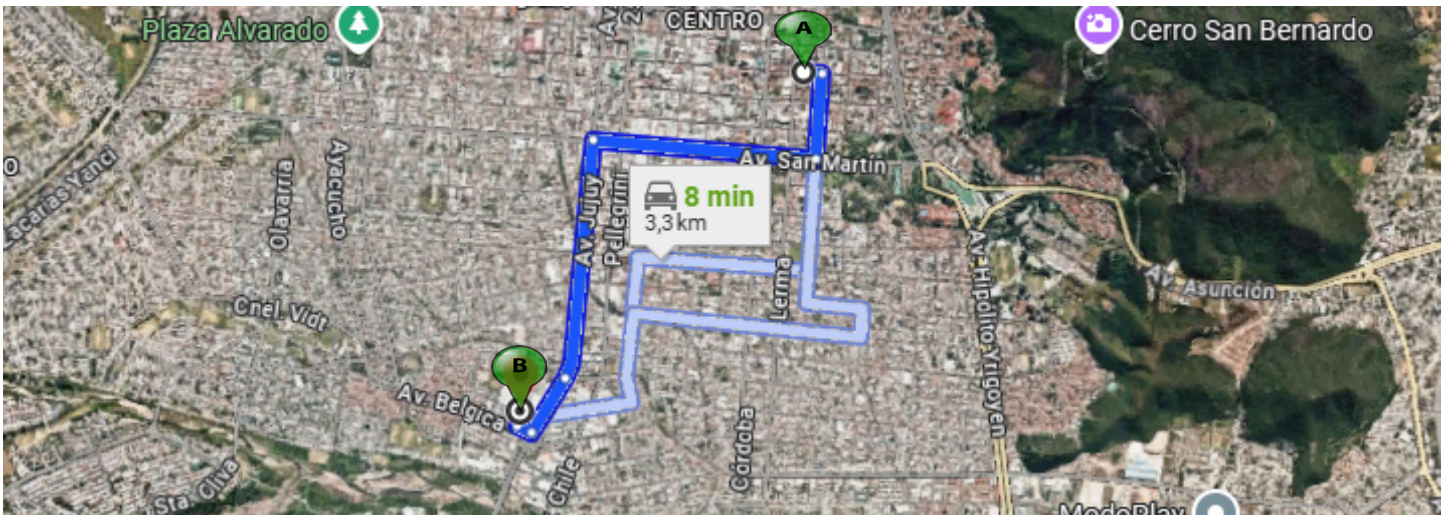
WESTERN UNION



GPS : -24.80539 / -65.42050

Av. Paraguay 1450, A4400 Salta, Argentine

Horaires: 8h00 - 21h00



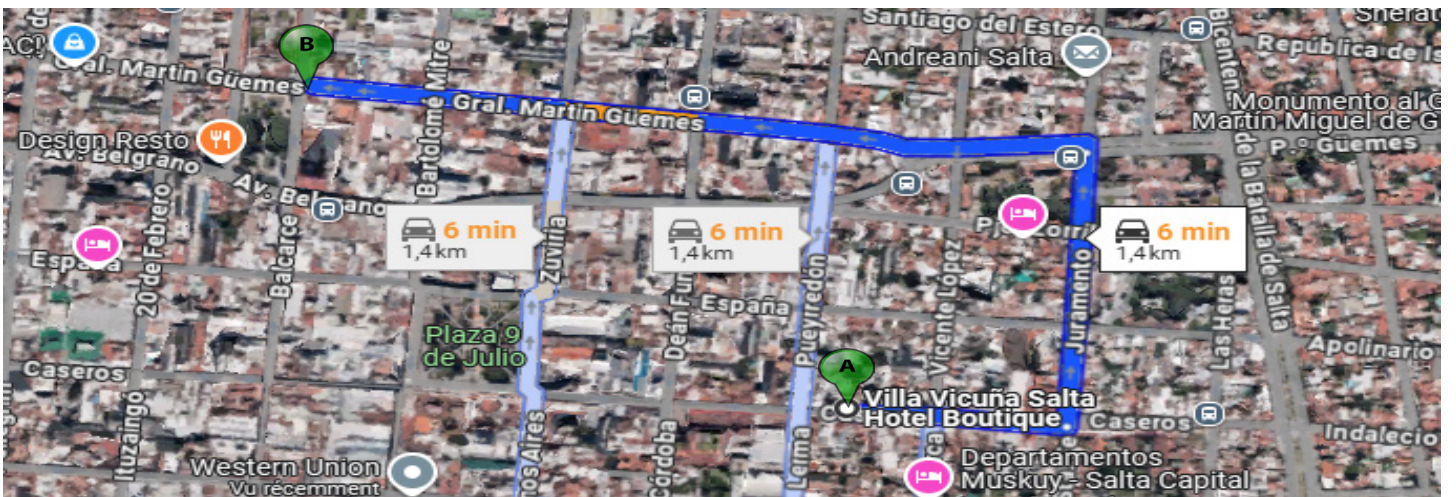
WESTERN UNION



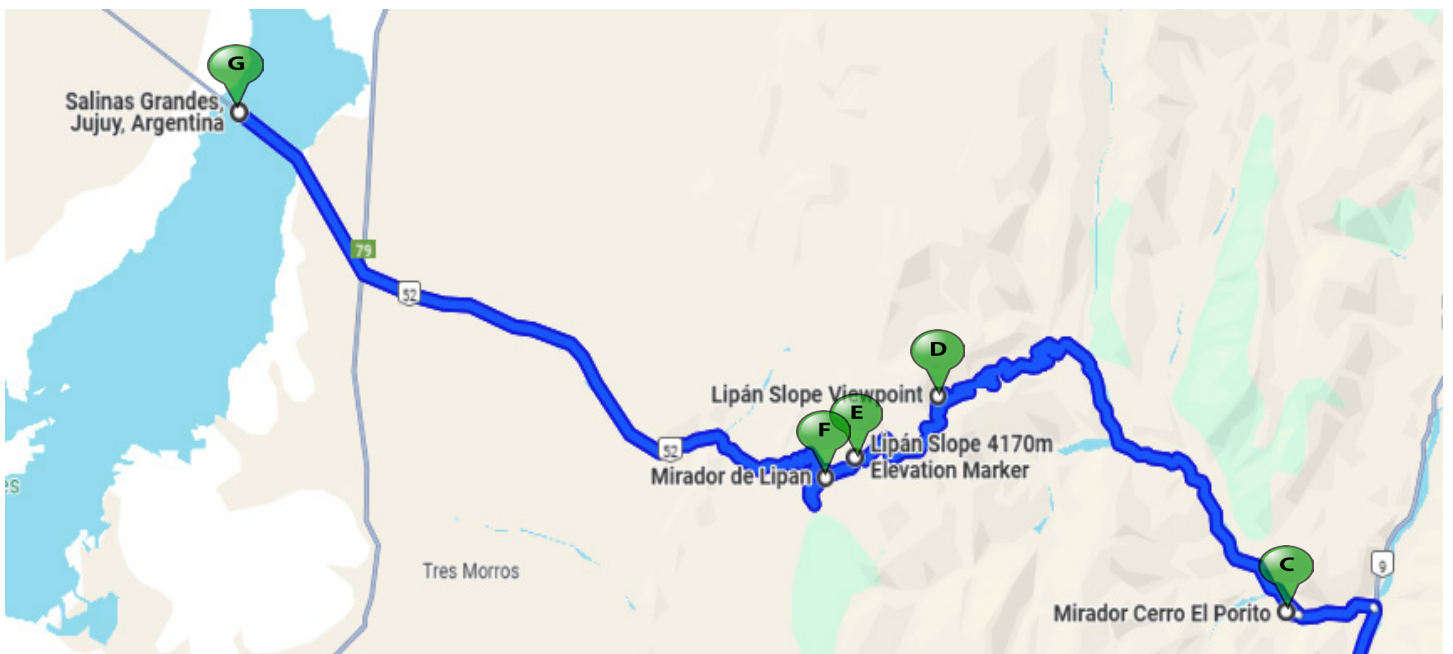
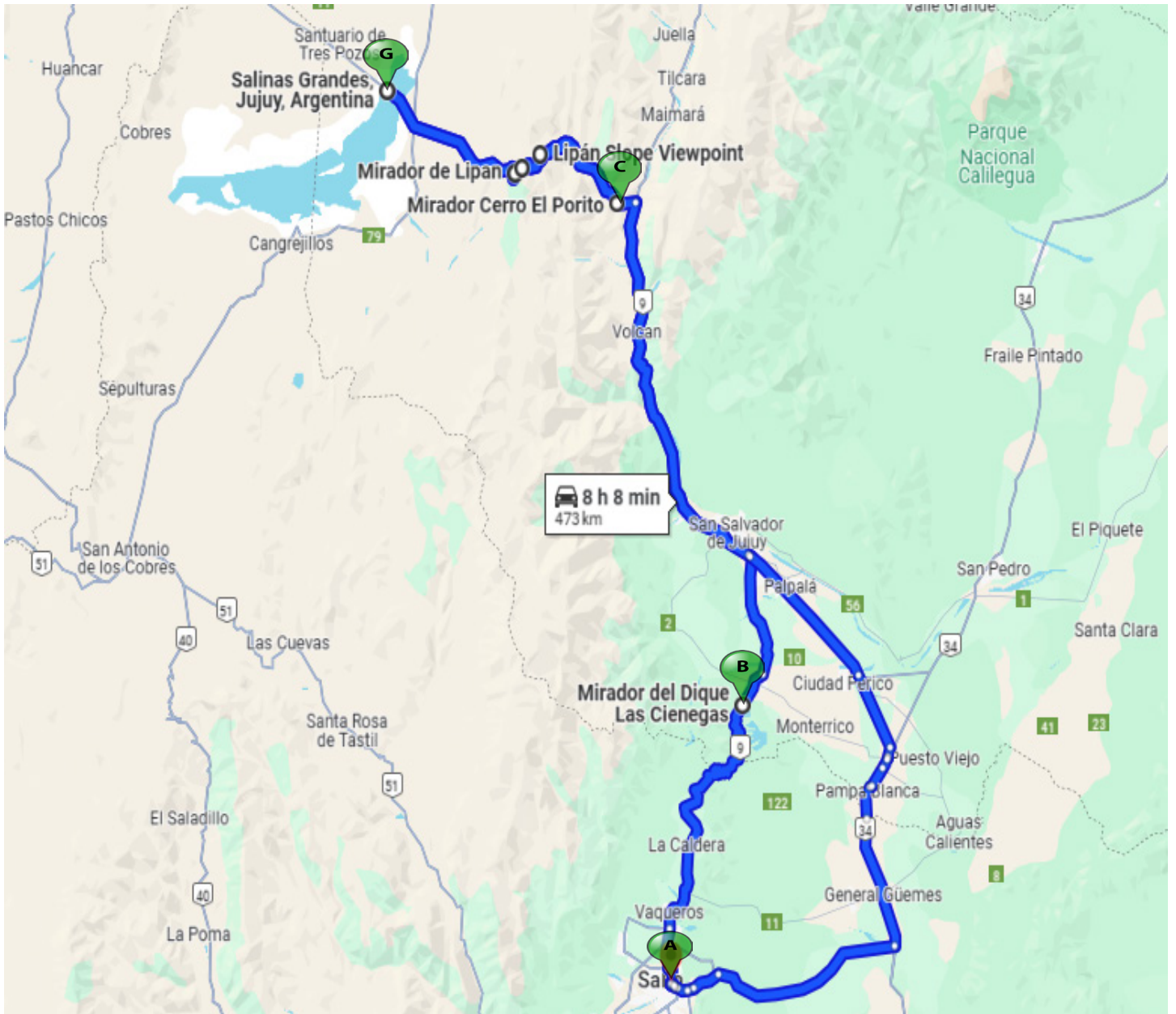
GPS : -24.78620 / -65.41191

Gral. Martin Güemes 694, A4400 Salta, Argentine

Horaires: 8h00 - 18h00



Salta - Salinas Grandes



Salta - Salinas Grandes

A - Villa Vicuña Salta - GPS : -24.79004 / -65.40647

65 km / 1h40



10 mn

B - Mirador del Digue de Las Ciènaga - GPS : -24.41649 / -65.28799

93,3 km / 1h25

30 mn

C - Mirador Cerro El Porito - GPS : -23.74601 / -65.50197

29,3 km / 42 mn

15 mn

D - Lipan Slope Viewpoint - GPS : -23.68064 / -65.62929

5,8 km / 8 mn

15 mn

E - Mirador 4170 m - GPS : -23.69921 / -65.65975

1,4 km / 2 mn

10 mn

F - Mirador de Lipan - GPS : -23.70492 / -65.66989

28,3 km / 23 mn

30 mn

G - Salinas Grandes - GPS : -23.60887 / -65.86429

245 km / 3h42

A - Villa Vicuña Salta - GPS : -24.79004 / -65.40647

1h50

Parcours de : 9h40

7h50

468 km




P01 - Salta vers Salinas Grandes

MIRADOR DEL DIGUE DE LAS CIENAGA

GPS : -24.41649 / -65.28799

El Carmen est un village de montagne situé à 26 km de la ville de Jujuy, en Argentine. La ville se consacre à la production de tabac, une activité qui occupe la plupart de ses habitants. On y trouve également des vignobles et un domaine viticole régional. On trouve ici le barrage de Ciènaga.



Salta - Salinas Grandes

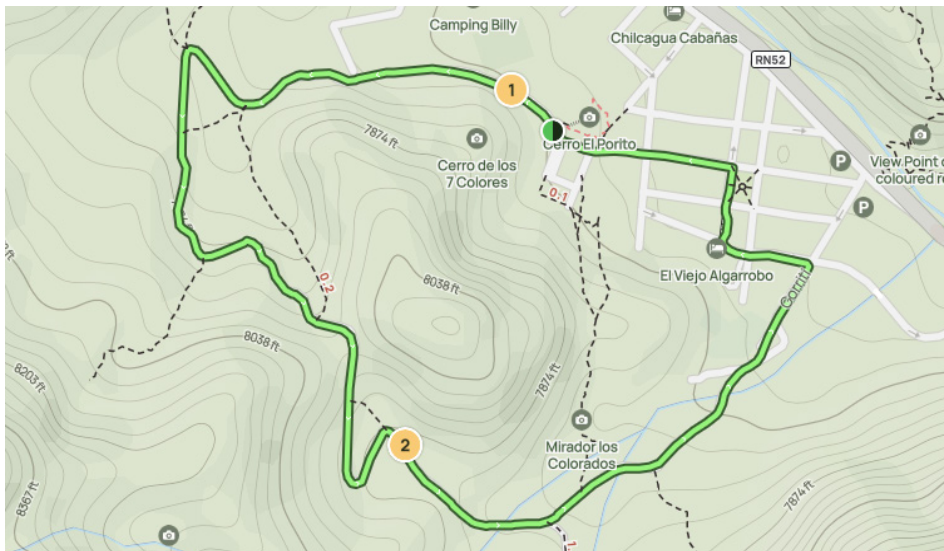


MIRADOR CERRO EL PORITO

GPS : -23.74601 / -65.50197

Purmamarca ou "lieu de la terre vierge" en quechua (langue andine), se situe à 2200 m d'altitude, à 65 km au Nord de San Salvador de Jujuy, et au Sud, à 26 km de Tilcara et 70 km de Humahuaca. Le village, qui compte un peu plus de 700 habitants (2011), est classé au Patrimoine Mondial de l'Unesco, mais c'est surtout son imbrication dans la Quebrada de Purmamarca, la vallée perpendiculaire à celle de Humahuaca, au pied du " Cerro de los Siete Colores " autrement dit la " Montagne aux Sept Couleurs ", qui lui vaut d'être une destination prisée. Le Río Grande de Jujuy coule dans cette vallée qui est parsemée de plantes épineuses comme le cactus, caractéristique de la flore environnante.

El Cerro de los Siete Colores : la Montagne aux Sept Couleurs est sans nul doute l'attraction phare de Purmamarca. En effet, une géologie complexe a paré les parois de cette montagne, de roches multicolores. Fait qui mérite le coup d'œil : les couleurs changent selon la luminosité extérieure, lorsque le soleil se lève ou à la tombée de la nuit par exemple.



Découvrez ce sentier en boucle de 3 km près de Purmamarca, dans la province de Jujuy. Généralement considéré comme un itinéraire facile, il dure en moyenne 56 minutes.



Salta - Salinas Grandes

LA CUESTA DE LIPAN

GPS : -23.69921 / -65.65975

L'incroyable Cuesta de Lipán est située sur la route nationale 52 , dans la province de Jujuy. Depuis Purmamarca, continuez sur la route 52 et, après quelques kilomètres, la route commence à monter jusqu'à ce que, 26,4 kilomètres après avoir quitté Purmamarca, commence officiellement la Cuesta de Lipán, à 4 170 mètres d'altitude.

Oui, on grimpe plus de 1 700 mètres en moins de 27 kilomètres .

La vue est spectaculaire tout au long du trajet.

Après avoir dépassé la Cuesta de Lipán, l'itinéraire redescend à 3 450 mètres d'altitude, au niveau de Salinas Grandes.



Salta - Salinas Grandes

SALINAS GRANDES

GPS : -23.60887 / -65.86429

Considéré comme l'un des plus grands salars (désert de sel) du monde, Salinas Grandes est un site d'une beauté à couper le souffle, situé dans la province de Jujuy, dans la région du Nord-Ouest Argentin (NOA). L'histoire géologique de cette région a fait naître des paysages magnifiques, dont ce joyau minéral. Cet ancien lac de sel, dont l'épaisseur atteint les 30 cm, se situe à 3415 m d'altitude et s'étend sur près de 12 000 hectares.

Il y a 600 millions d'années, la mer submergeait la zone. C'est à la suite de mouvements terrestres brutaux que l'eau s'est petit à petit retirée et que certaines roches ont fusionné sous l'effet de l'agitation du magma. Sont apparus alors progressivement les hautes chaînes de montagnes, les plateaux et leurs vallées.

Une étendue de sel s'est formée ensuite naturellement. Le sel qui s'était accumulé pendant de nombreuses années dans ce qui était à l'origine un lac, sans pouvoir être évacué vers l'extérieur (celui-ci n'a pas de lien avec la mer ou l'océan) a créé cet endroit spectaculaire.

L'épaisse couche de sel rend la circulation possible sur ce désert, néanmoins prudence, car « l'embourbement » n'est pas rare. Il est indispensable d'avoir avec soi lunettes de soleil et crème protectrice sur le site de Salinas Grandes : la réverbération de la lumière sur le blanc du sel peut s'avérer néfaste et très désagréable.



Animaux Argentine



LE LAMA

L'un des quatre camélidés sud-américains, avec le guanaco, la vigogne et l'alpaca. Il est domestiqué depuis des centaines d'années, pour sa fourrure, pour sa viande riche en protéines, ou comme bête de somme. Le lama est le plus grand, sa tête est ovale. La couleur et la longueur du poil dépendent de la race. On le trouve dans toute la région andine.



LA VIGOGNE

La vigogne est le plus petit des camélidés, avec un museau et des pattes très fins, et le plus rare aussi. Elle vit sur les hauts-plateaux andins du Nord-Ouest argentin, entre 3 700 et 5 000 m d'altitude, dans des harems constitués d'un mâle, de deux à quatre femelles et des petits. Sa laine rousse et blanche est la fibre la plus fine après la soie. Longtemps chassée, la vigogne est aujourd'hui une espèce protégée



LE GUANACO

Contrairement au lama, le guanaco est resté sauvage. Les groupes les plus nombreux se trouvent dans la steppe patagonienne et la Terre de Feu, et, en hiver, dans les forêts où ils vont chercher leur nourriture (ils sont herbivores). Il s'adapte aussi bien aux régions sèches, qu'aux régions humides ou semi-arides et occupe une place importante dans le renouvellement de l'écosystème grâce aux graines que l'on peut retrouver dans ses déjections. Il est reconnaissable à sa fourrure brune et à son ventre blanc

Animaux Argentine



L'ALPACA HUACAYA

L'alpaca Huacaya vit dans les Andes argentines, entre 3500 et 5000 mètres d'altitude. Il se distingue de l'alpaca suri par son poil court et crépu. En raison de sa petite taille, à peine un mètre au garrot, et de sa douceur, il est parfois domestiqué et adopté comme animal de compagnie. Il donne une laine très résistante, soyeuse et jusqu'à sept fois plus chaude que la laine de mouton.



LE RENARD GRIS

Le petit renard gris mesure 1 mètre maximum pour le mâle, pour moins de 3 kg. C'est une espèce endémique de la Patagonie. On recense environ 60 000 individus en Argentine et au Chili. Il se nourrit surtout de petits oiseaux et rongeurs.



LE RENARD DE MAGELLAN

Semblable au renard roux, c'est le plus grand canidé d'Amérique du Sud après le loup à crinière. On le trouve dans tout l'ouest du pays, du Nord-Ouest à la Terre de Feu. Il habite les prairies et bois de Patagonie et des Andes. Le renard de Magellan a le ventre, le cou et la gueule blancs, le dos et la queue gris rayés de noir. Il se nourrit de rongeurs, oiseaux et charognes.

Animaux Argentine



LE CONDOR DES ANDES

Son envergure impressionnante de 3,50 m et ses vols majestueux jusqu'à 6000 m d'altitude ont contribué à faire du condor le symbole de la cordillère des Andes. Comme tous les charognards, le condor n'a pas de plume sur la tête, afin de ne pas être souillé par les carcasses en décomposition qu'il dépèce pour se nourrir. Il vit en groupe, avec un mâle dominant. Le mâle se reconnaît à sa crête. La femelle ne pond qu'un œuf à la fois, tous les deux ans, et nidifie dans les parois rocheuses.



LE FLAMANT DES ANDES

Le flamant des Andes est rose pâle avec du noir dans les ailes. La tête, le cou et le haut de la poitrine sont rose rougeâtre. C'est le seul flamand à avoir les pattes et les doigts jaunes. Il vit au bord des lacs salés d'altitude, dans les Andes au Pérou, en Bolivie jusqu'au Nord du Chili et au nord-ouest de l'Argentine. Il filtre l'eau avec son bec pour se nourrir des fines particules d'algues. Il vole en formation en "V" lors de sa migration. Il se reproduit en colonies de plusieurs milliers. Son nid est un monticule de boue bâti dans l'eau peu profonde.



L'OUETTE DES ANDES

L'ouette des Andes est une oie blanche avec la queue et le scapulaire noire. Son tout petit bec, son anneau orbital et ses pattes sont roses. Elle vit en couple au bord des lacs de montagne, à plus de 3000 m d'altitude sur les hauts plateaux des Andes, au Pérou, en Bolivie, au Chili et en Argentine.



Salta
—
Cachi



El Cortijo Hôtel ****

Av. Automóvil Club Argentino s/n,
A4417 Cachi, Salta, Argentine

+54 387 587 8513

<https://www.elcortijohotel.com/>
GPS : -25.12182 / -66.16572



Sunrise : 6h35



Sunset : 19h41




Temp Max : 28 °C








Temp Min : 14 °C



Précipitations : 56 mm



Salta - Cachi

J5	Mercredi 4 Novembre		Heure	Durée
	Journée		Salta → Cachi	4h00
			Visite sur la route	2h15
			Visite Cachi	1h00
			Passeport Route 40 - Province Salta	



CACHI

Cachi est un petit village pittoresque qui compte près de 8000 habitants, au charme surprenant. Il est juché à 2.200 m d'altitude et surplombe les vallées Calchaquiés. Il se trouve à 160 km au sud-ouest de la ville de Salta, et à 161 km au nord du village de Cafayate. Avec ses maisonnettes peintes en blanc, son architecture coloniale, ses ruelles pavées, sa place centrale arborée et verdoyante, ses petits restaurants, ce lieu accueillant est l'endroit rêvé pour se reposer, et constitue une excellente base pour découvrir les alentours, peu peuplés. Située au confluent du río Cachi et du río Calchaquí, la commune est entourée des cimes du Nevado Cachi, à plus de 6000 m, et des sommets de la pré-cordillère.

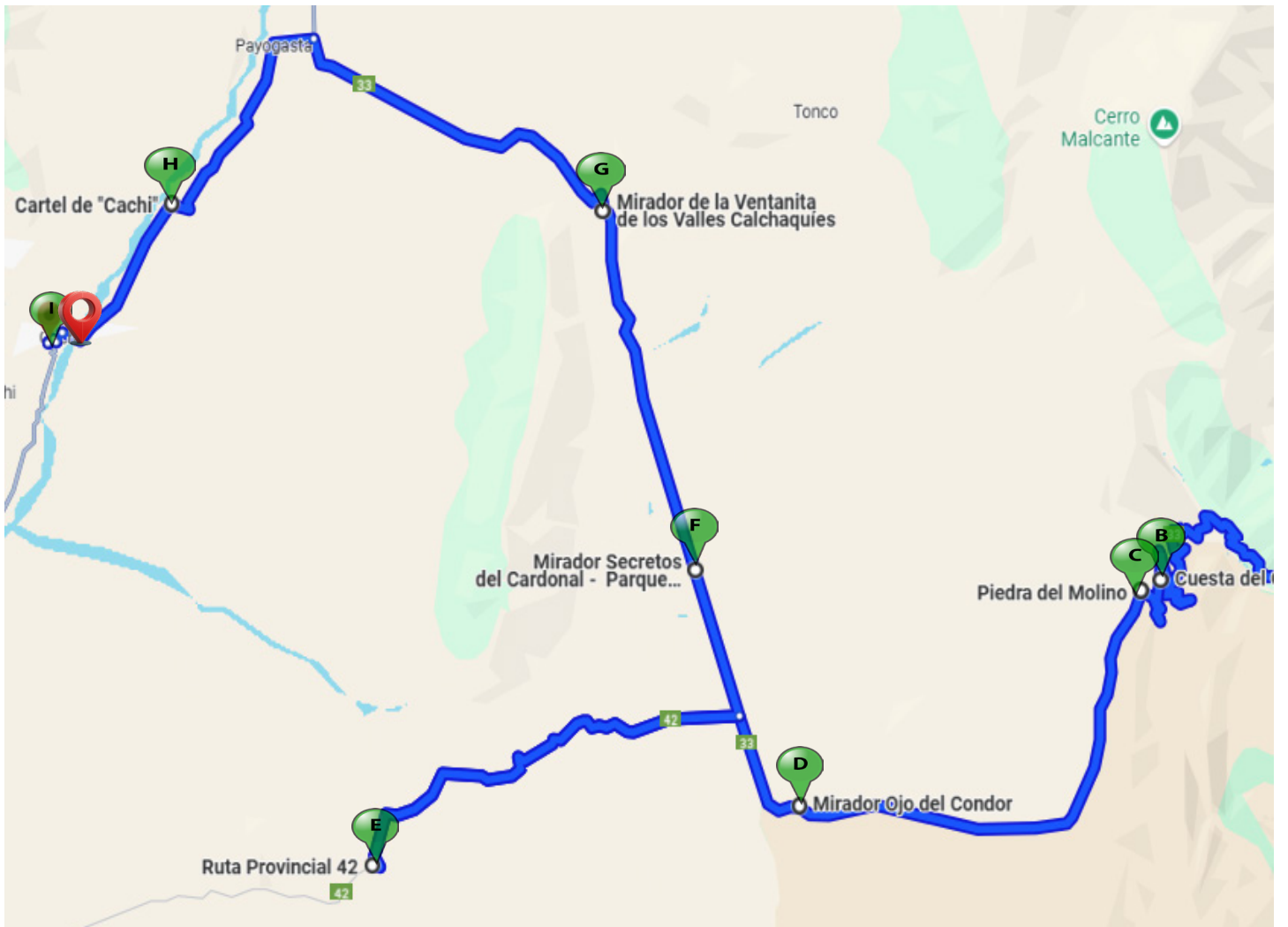
Le climat est tempéré dans la région de Salta, mais les saisons sont souvent bien marquées. L'été (décembre à mars) est parfois pluvieux et très chaud, et l'hiver (de juin à août) est sec et froid. Attention aux nuits qui peuvent être très fraîches en altitude.

Avant la conquête hispanique, c'est l'ethnie indienne Diaguita qui habitait le village de Cachi. Ce peuple d'agriculteurs sédentaires travaillait la poterie, la métallurgie, et élevait des lamas.

À la fin du XVIIe siècle, les autorités espagnoles alors en place à Salta, décident de diviser les parcelles de terres de Cachi, pour en confier l'attribution à des familles de colons. C'est également à cette époque qu'une partie du village, surnommée « Pueblo Viejo » (« le vieux bourg »), devient le centre du village, avec la construction de bâtiments coloniaux, comme l'église, remarquable sur le plan architectural. Enfin, en 1946, le gouvernement argentin reprend possession des terres agricoles de Cachi et le « Pueblo Nuevo » (« le nouveau bourg »), voit le jour.



Salta - Cachi



Salta - Cachi

A - Villa Vicuña Salta - GPS : -24.79004 / -65.40647

99,5 km / 2h20



15 mn

B - Cuesta del Obispo - GPS : -25.17793 / -65.85277

2,43 km / 3 mn

15 mn

C - Piedra del Molino - GPS : -25.18064 / -65.85832

14,5 km / 11 mn

30 mn

D - Mirador Ojo del Condor - GPS : -25.23222 / -65.95424

17,1 km / 23 mn

30 mn

E - Los Colorados - GPS : -25.24585 / -66.07474

17,6 km / 24 mn

15 mn

F - Mirador Secretos del Cardonal - GPS : -25.17582 / -65.98379

10,2 km / 8 mn

15 mn

G - Mirador de los Valles - GPS : -25.09027 / -66.00959

17,6 km / 18 mn

15 mn

H - Cartel de Cachi - GPS : -25.08893 / -66.13066

5,9 km / 10 mn

I - El Cortijo Hôtel - GPS : -25.12182 / -66.16572

2h15

Parcours de : 6h15

4h00

185 km



P02 - Salta vers Cachi

Salta - Cachi

CUESTA DEL OBISPO

GPS : -25.17793 / -65.85277



La Cuesta del Obispo est le surnom donné au tronçon très sinueux de la route 33 situé entre la quebrada d'Escoipe et Piedra del Molino. Elle connecte la vallée de Lerma et la vallée des Calchaquies. Une centaine de mètres avant d'atteindre le sommet de la côte, un point de vue permet d'embrasser du regard les lacets parcourus. Des condors survolent régulièrement ses hauteurs et des formations nuageuses sont souvent accrochées aux flancs de la montagne.

PIEDRA DEL MOLINO

GPS : -25.18064 / -65.85832



Piedra de Molino est le point de vue sommital de la côte del Obispo, qui culmine à 3348 mètres. Le lieu tire son nom d'une meule massive taillée dans du granit. Elle aurait été abandonnée là par un marchand dont la charrette s'était rompue sur sa route de Cachi à Salta.

MIRADOR OJO DEL CONDOR

GPS : -25.23222 / -65.95424



Le belvédère Ojo del Cóndor, d'où vous pourrez admirer la majestueuse vallée du Tonco, est un point de vue panoramique permettant d'apprécier et d'interpréter l'impressionnante cordillère orientale.

Vue d'en haut, la région ressemble à un désert, sans doute pauvre en biodiversité et, par conséquent, peu propice à la conservation. Pourtant, la réalité est tout autre. Les cardones et bien d'autres espèces se fondent si bien dans le paysage qu'ils semblent absents. En descendant et en pénétrant dans la région, on découvre sa véritable richesse.



Ce site est un échantillon géologique précieux. Il représente les différentes étapes de formation des Andes et contient une forte concentration de minéraux rares, témoins de processus géomorphologiques d'un grand intérêt scientifique.

Salta - Cachi

LOS COLORADOS

GPS : -25.24585 / -66.07474



Los Colorados est un superbe paysage de collines roses et ocres accessible par un détour sur la route 42 depuis la Recta de Tintin. De jolies promenades sont possibles de part et d'autres de cette piste qui serpente d'abord entre des massifs arides modelés par des rivières salines. Lorsqu'ils se couvrent de centaines de cactus, c'est la fin du lieu-dit les Colorados. On compte environ 10 km en direction du village de Seclantas, avant de faire demi-tour pour emprunter la recta de Tintin jusqu'à Cachi via Payogasta.

LA RECTA DEL TIN TIN

GPS : -25.21135 / -65.97100



La Recta del Tin Tin est une route parfaitement droite longue de 13,5 km, qui traverse la pampa du parc national Los Cardones. Ce tracé serait un héritage du Camino del Inca qui traversait de part en part l'Amérique latine à la fin du XVe siècle. Il est remarquable de noter sa précision quand on sait l'absence des instruments de mesure dont nous disposons aujourd'hui.

MIRADOR SECRETOS DEL CARDONAL

GPS : -25.17582 / -65.98379



L'un des atouts remarquables de ce lieu est la multitude de cactus importants qui s'étendent à travers le paysage, créant une vue fascinante. Situé le long de la RP33 à Salta, en Argentine, le Mirador Secretos del Cardonal fait partie du Parque Los Cardones, un parc national et monument historique.

CARTEL DE CACHI

GPS : -25.08893 / -66.13066



Salta - Cachi

PARC NATIONAL LOS CARDONES



2600m à 5226m

Né en décembre 1996 pour protéger sa richesse naturelle, d'un grand intérêt écologique car regroupant les principaux écosystèmes andins, l'incroyable parc national Los Cardones s'étend sur près de 65 000 hectares, entre 2600 et 5300 m d'altitude.

Il se situe dans la province de Salta, entre les villes de Salta (route 68 au nord) et Cachi (route 33 à l'ouest). On y accède en passant par la Cuesta del Obispo, l'un des cols les plus spectaculaires de la région nord-ouest : une impressionnante côte en zigzag qui culmine à plus de 3000 m.

Le site est délimité par le Cerro de Tin tin à l'ouest, la Sierra del Candado et la Vallée Encantado à l'est, le Cerro Malcante au nord, le Cerro Pelado au sud, et le río Salado traverse une bonne partie de la réserve naturelle.

Trois environnements géologiques différents caractérisent le lieu : la montagne avec ses sols caillouteux et peu profonds, les contreforts, avec leur terre rouge riche en carbonate de calcium, et les collines, connues pour leur variété de couleurs et leurs gisements de calcaire qui ont conservé de beaux spécimens fossilisés.

Le site tire son nom d'une espèce de cactus, le cactus candélabre ou cardón (de son appellation scientifique le *Trichocereus Pasacana*), très présente dans le parc national. Pouvant atteindre jusqu'à 3 m de hauteur à l'âge de 250 à 300 ans, le cardón est désormais une espèce protégée car en voie d'extinction suite à son exploitation abusive.

Le parc national Los Cardones se situe dans une région aride, quasi désertique. Les précipitations y sont très limitées (maximum 200 mm par an) et ont lieu en été (novembre en mars) principalement. L'hiver (juin à septembre) est plutôt doux avec une moyenne de 11° et une minima de 0°, et l'été chaud avec une moyenne de 18° et une maxima de 30°.

Dans la Puna, l'humidité est quasi inexistante et les températures peuvent descendre très bas la nuit. La neige tombe de façon exceptionnelle sur les monts qui culminent dans la partie la moins élevée du site (entre 2600 et 2700 m) et il peut grêler au-dessus des 3500 m.



Cachi

L'ÉGLISE DE SAN JOSÉ



GPS : -25.11963 / -66.16127

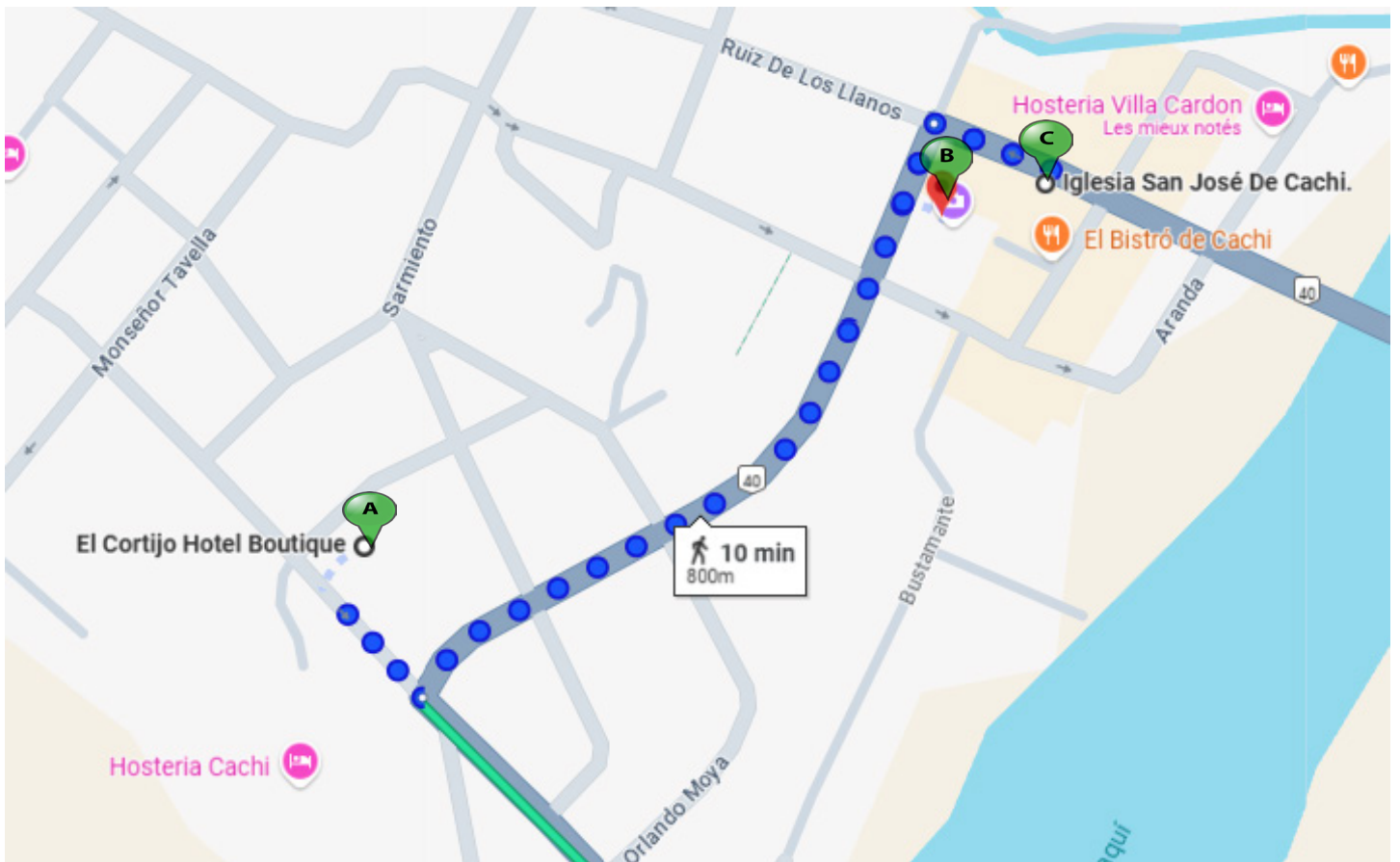
L'église de San José : très bel édifice de style colonial, elle fut érigée au XVIIIe siècle. Son toit en bois de cactus, sa charpente apparente et sa statuare du maître-hôtel de style baroque colonial, en font un lieu Saint à la fois original et austère

PLAZA 9 DE JULIO



GPS : -25.11963 / -66.16127

La place centrale 9 de Julio : petit coin de fraîcheur en été, la place centrale est calme et agréablement ombragée grâce aux poivriers, pins, palmiers et eucalyptus sous lesquels il fait bon se reposer.



Cachi

Passeport Route 40 - Province de Salta



Restaurante Oliver Wine



PASAPORTE

RUTA 40 

GPS : -25.11939 / -66.16156

Ruiz De Los Llanos 160, A4417 Cachi, Salta, Argentine

Faire tamponner ici le passeport de la Route 40 pour la province de Salta.



Cachi

STATION SERVICE YPF ACA CACHI



GPS : -25.12375 / -66.16484

Ruta Nacional 40 Km 1237, A4417 Cachi, Salta, Argentine

+54 3868 49 1145



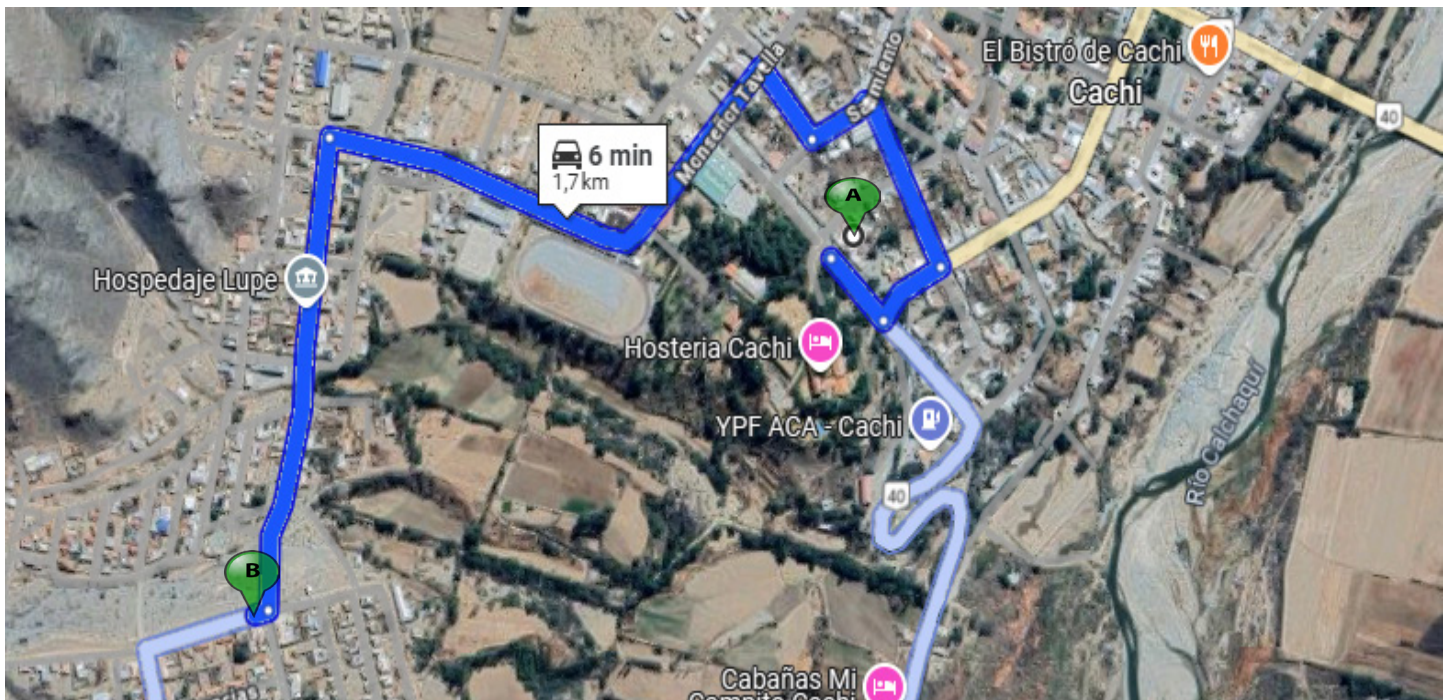
WESTERN UNION Despensa San Nicolas



GPS : -25.12542 / -66.17252

Barrio San Nicolas Manzana E Casa 1, A4417 Cachi, Salta, Argentine

Horaires: 8h00 - 14h00 / 16h00 - 22h00





Cachi
—
Cafayate



Wine Resort Vinas de Cafayate ***

25 de Mayo, Camino al Divisadero.
Fca. S/N A4427AED, Calchaquí, Cafayate, Salta, Argentine

+54 9 3868 45 2883

<https://www.cafayatewinesort.com/>

GPS : -26.07653 / -66.00236



Sunrise : 6h32



Sunset : 19h42




Temp Max : 28 °C



Temp Min : 15 °C



Précipitations : 95 mm



Cachi - Cafayate

J6	Jeudi 5 Novembre		Heure	Durée
	Journée		Cachi → Cafayate	4h35
			Visite sur la route	2h15
			Passeport Route 40 - Province Salta	
J7	Vendredi 6 Novembre		Heure	Durée
	Journée		Quebradas de las Conchas	2h00
			Visite sur la route	4h10
			Quebrada de las Conchas via El Paso	2h30



CAFAYATE

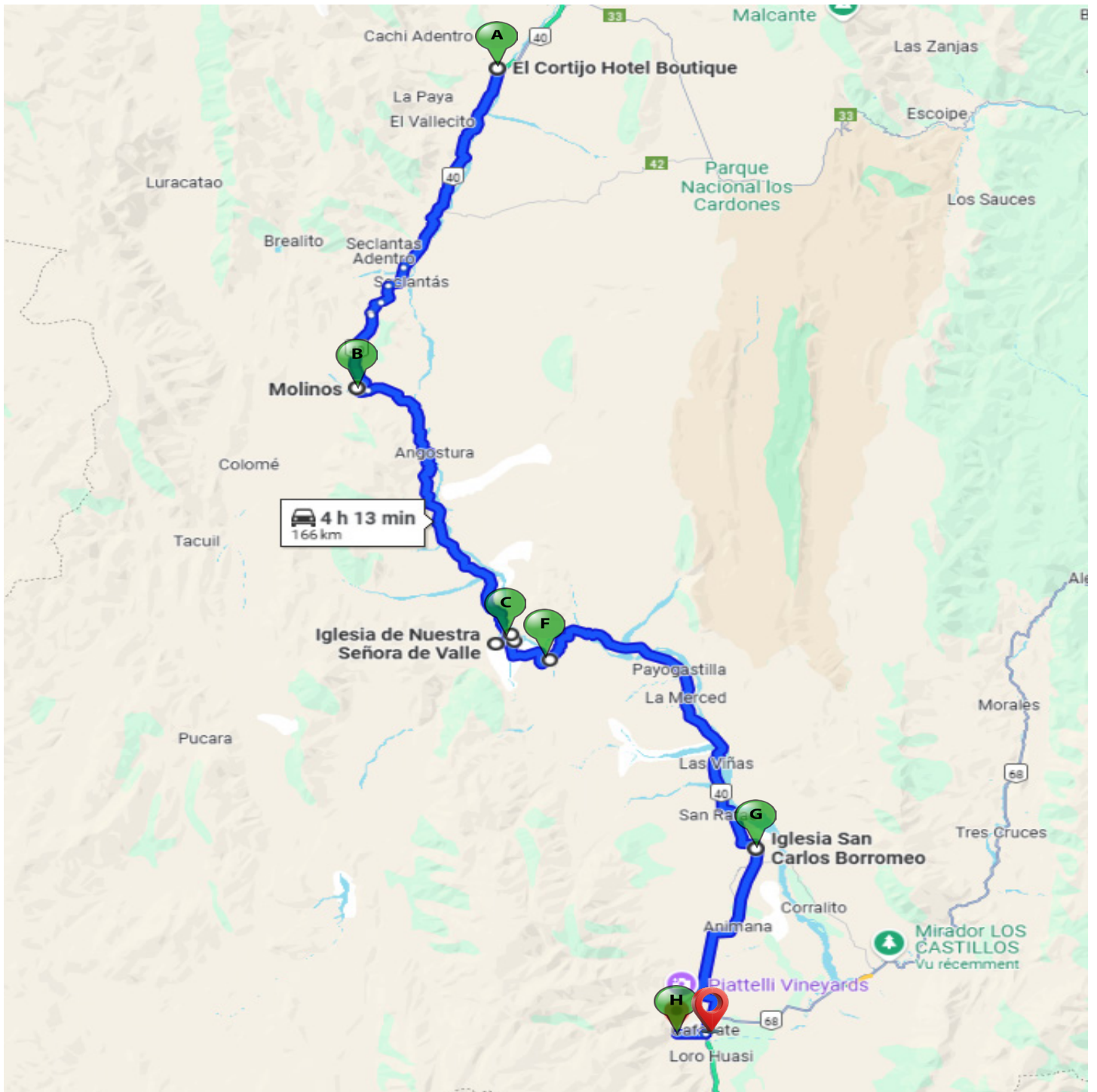
Tout près des Andes se trouve Cafayate, petite ville qui appartient à la région de Salta, à la limite des provinces de Catamarca et Tucumán. Elle est traversée par la route nationale 40 mais aussi par le río Chusca. Touristique, le principal village de la vallée de Calchaquies loge dans le cœur de la viticulture du nord-ouest argentin, offrant ainsi à ses visiteurs l'opportunité de goûter à ses meilleurs vins de montagne. Séjourner à Cafayate constitue une étape incontournable pour connaître l'Argentine profonde.

Le climat de Cafayate est désertique : très sec (précipitations limitées à 50 mm par mois de décembre à février, et nulles en hiver), il est caractérisé par une amplitude thermique de 11°C qui permet à la vigne de s'y épanouir pleinement.

Le village de Cafayate a été fondé en 1840. C'est aujourd'hui le principal centre commercial de la région et une étape incontournable de la route des vins avec la production d'un cépage qui n'existe nulle part ailleurs : le torrontés.



Cachi - Cafayate



Cachi - Cafayate

A - El Cortijo Hôtel - GPS : -25.12182 / -66.16572

45,8 km / 1h15



30 mn

B - Molinos - GPS : -25.43748 / -66.29400

40,7 km / 1h07

15 mn

C - Mirador Angastaco - GPS : -25.68150 / -66.15427

2,1 km / 6 mn

30 mn

D - Eglise de Nuestra Señora de Valle - GPS : -25.69053 / -66.16820

2,7 km / 6 mn

15 mn

E - Mirador Monumento Natural - GPS : -25.68793 / -66.15068

6,8 km / 10 mn

15 mn

F - Mirador el Ventisquero - GPS : -25.70675 / -66.11893

41 km / 55 mn

30 mn

G - Eglise San Carlos Borromeo - GPS : -25.89297 / -65.92989

26,7 km / 33 mn

H - Wine Resort Vinas de Cafayate - GPS : -26.07653 / -66.00236

2h15

Parcours de : 6h50

4h35

166 km



P03 - Cachi vers Cafayate

Cachi - Cafayate

MOLINOS

GPS : -25.43748 / -66.29400



Molinos est un charmant village situé dans la province de Salta, dans le nord-ouest de l'Argentine. Il est niché dans la vallée de Calchaquí, une région montagneuse et désertique aux paysages spectaculaires. Molinos est connu pour ses bâtiments coloniaux bien préservés, notamment l'église San Pedro, mais aussi pour son artisanat de grande qualité (tissus en laine, poteries, bijoux, sculptures en bois...).

Eglise San Pedro Nolasco de Molinos (classée Monument historique) : une jolie petite église de village, atypique avec sa charpente en bois de cactus et son toit en ardoise datant de 1720.

EGLISE DE NUESTRA SEÑORA DE VALLE

GPS : -25.69053 / -66.16820



Cette belle église de style colonial a été construite par la municipalité d'Angastaco entre 1976 et 1979.

Il s'agit d'un seul clocher, construit en face de la place, dédié à la Vierge de la Vallée, dont la fête est le 8 décembre

MIRADOR MONUMENTO NATURAL

GPS : -25.68793 / -66.15068



La région la plus impressionnante de cette route est celle qui traverse le Monumento Natural Angastaco où l'on retrouve la Quebrada de las Flechas (la gorge des flèches). Le nom vient du fait que les formations rocheuses pointent vers le ciel telle des flèches.

QUEBRADA DE LAS FLECHAS



La Quebrada de las Flechas, née d'un fleuve qui circule entre deux chaînes montagneuses, se trouve dans les vallées Calchaquies, à 4.400 m d'altitude, sur la fameuse route nationale n°40. La Quebrada s'étire d'Angastaco à Cafayate, le long du Río Calchaquí. Cette formation rocheuse dont les formes insolites peuvent faire penser à des flèches (d'où le nom Quebrada de las Flechas), expose un paysage minéral peu ordinaire, avec en arrière-plan la neige du Nevado Cachi. Les roches, qui se dressent jusqu'à 20 m en hauteur, ont été érodées sous l'action du vent et pointent majestueusement vers le ciel. Selon la luminosité environnante, les couleurs se transforment.



Cachi - Cafayate



EGLISE SAN CARLOS BORROMEIO

GPS : -25.89297 / -65.92989

C'est l'une des plus belles églises de Salta. Construite en 1801, c'est la plus grande de la vallée calchaquie et elle a été déclarée Monument historique national en 1942.


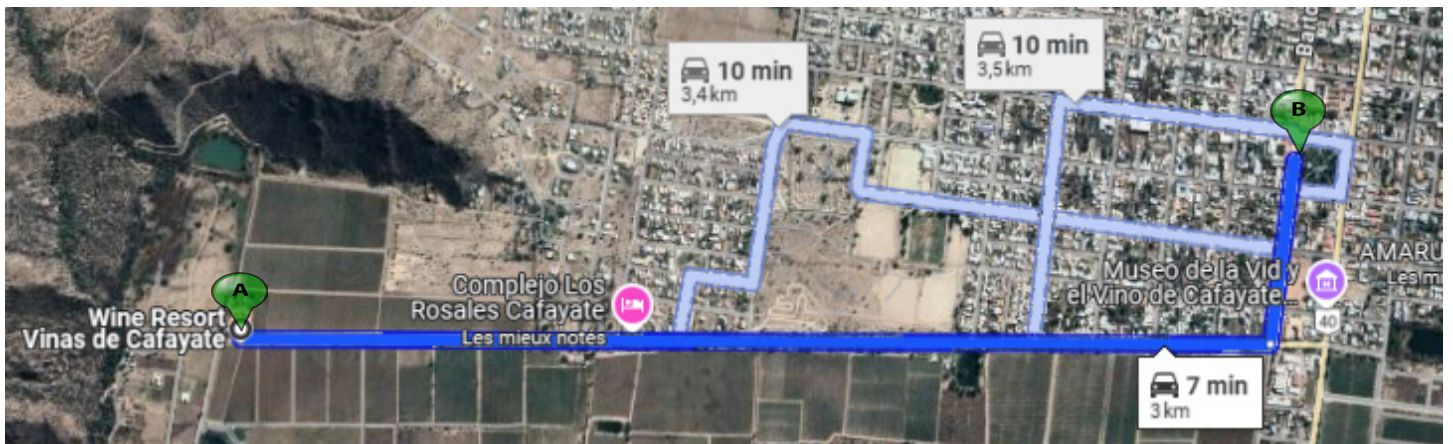
CATEDRAL NUESTRA SEÑORA DEL ROSARIO

GPS : -26.07280 / -65.97674

La construction dura cinq ans. Elle fut consacrée le 4 janvier 1895 par l'évêque de Salta, Monseigneur Pablo Padilla y Bárcena.

Il s'agit d'un bâtiment postcolonial influencé par l'architecture italianisante des années 1890-1900 à Cafayate. Sa façade est plane.

La partie centrale présente trois portes au rez-de-chaussée et trois rosaces au-dessus ; dans les deux cas, l'élément central est légèrement plus grand que les latéraux. Les tours, hautes de 18 mètres, comportent trois corps superposés – le dernier étant un clocher – couronnés de coupoles reposant sur de très hauts tambours. L'intérieur compte cinq nefs – l'une des rares du pays, et même d'Amérique latine – formées de cinq travées sur toute la largeur de la façade. Leurs dimensions sont très similaires, à l'exception de la nef centrale, légèrement plus large. Elle mesure 45 mètres de long sur 21 mètres de large, avec un transept de 27 mètres.



Cafayate


Passeport Route 40 - Province de Salta



Baco Resto Bar



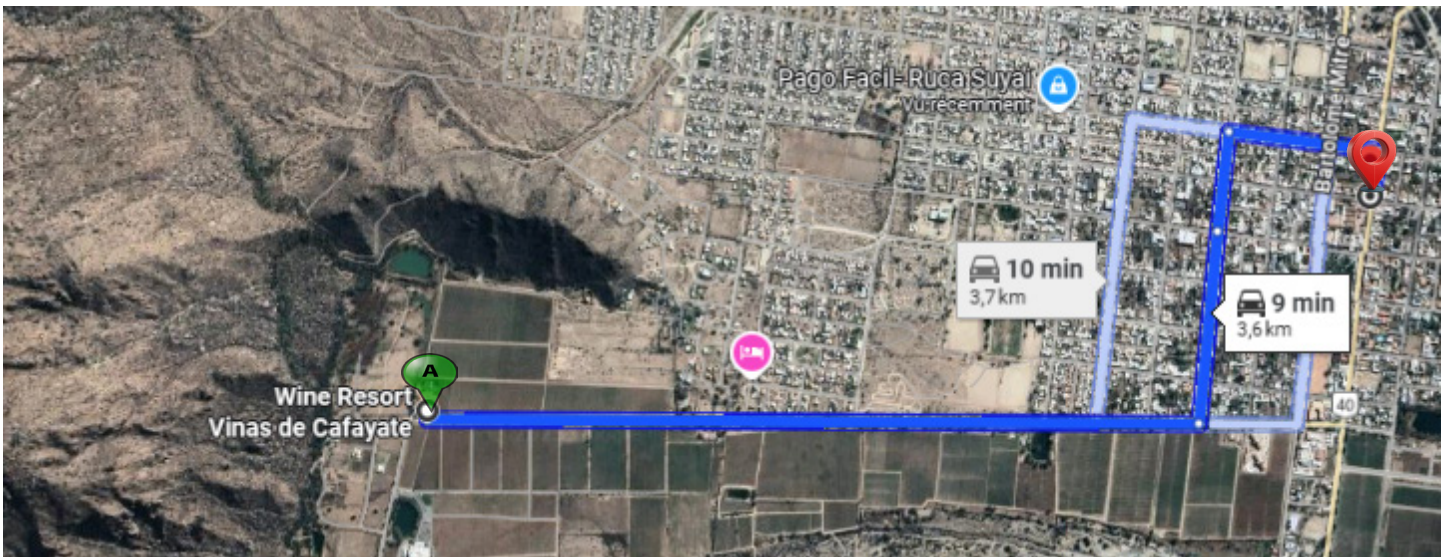
PASAPORTE

RUTA 40 

GPS : -26.07091 / -65.97503

Av. Gral. Güemes Nte. Centro, A4427 Cafayate, Salta, Argentine

Faire tamponner ici le passeport de la Route 40 pour la province de Salta.



Cafayate



SUPERMARCHE CAFAYATE MAYORISTA

GPS : -26.07055 / -65.98038

Rivadavia 380, A4427 Cafayate, Salta, Argentine

Horaires: 9h30 - 13h30 / 18h00 - 22h30



STATION SERVICE YPF ACA CAFAYATE

GPS : -26.06869 / -65.97441

Av. Gral. Güemes Nte. 289, A4427 Cafayate, Salta, Argentine

+54 3868 42 1285



STATION SERVICE REFINOR CAFAYATE

GPS : -26.06257 / -65.97090

RN40, Cafayate, Salta, Argentine



WESTERN UNION CAFAYATE

GPS : -26.06876 / -65.98409

Alvarado 650, A4427 Cafayate, Salta, Argentine

Horaires: Jeudi 20h00 - 22h00 / Vendredi 8h30 - 12h30 / 17h30 - 20h00



WESTERN UNION CAFAYATE

GPS : -26.07361 / -65.97540

Av. Gral. Güemes Sur 90, A4427 Cafayate, Salta, Argentine



PACHA
COCINA DE AUTOR

RESTAURANT PACHA COCINA

Av. Gral. Güemes Sur 143, A4427 Cafayate, Salta, Argentine

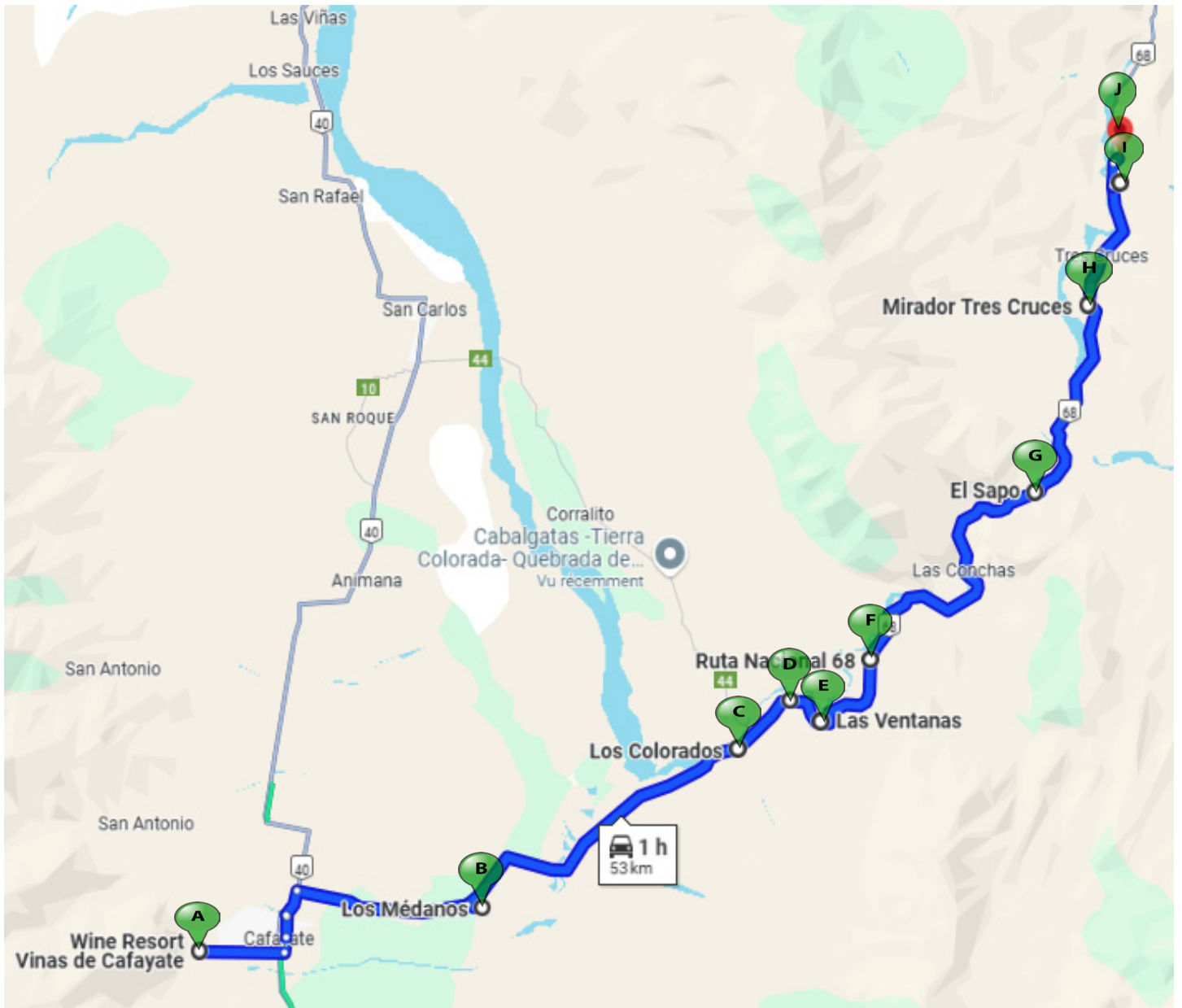
+54 3868 41 2206

GPS : -26.07419 / -65.97564

Très bon restaurant au centre de Cafayate.



Quebrada de las Conchas



Quebrada de las Conchas

A - Wine Resort Vinas de Cafayate - GPS : -26.07653 / -66.00236

11 km / 18 mn



45 mn

B - Los Médanos - GPS : -26.06381 / -65.91084

11,5 km / 12 mn

30 mn

C - Los Colorados - GPS : -26.01833 / -65.82544

2,4 km / 3 mn

20 mn

D - Los Castillos - GPS : -26.00458 / -65.80841

1,4 km / 2 mn

20 mn

E - Las Ventanas - GPS : -26.01066 / -65.79920

3,4 km / 4 mn

2h30

F - Quebrada via El Paso - GPS : -25.99258 / -65.78207

10,5 km / 11 mn

30 mn

G - El Sapo - GPS : -25.94451 / -65.72803

7,3 km / 8 mn

45 mn

H - Mirador Tres Cruces - GPS : -25.89071 / -65.71081

4,4 km / 5 mn

30 mn

I - El Anfiteatro - GPS : -25.85524 / -65.70163

1,1 km / 3 mn

30 mn

J - Garganta del Diablo - GPS : -25.84910 / -65.70201

51,7 km / 54 mn

A - Wine Resort Vinas de Cafayate - GPS : -26.07653 / -66.00236

6h40

Parcours de : 8h40

2h00



P04 - Quebrada de las Conchas

105 km

Quebrada de las Conchas

QUEBRADA DE LAS CONCHAS

Aussi appelée Quebrada de Cafayate, la Quebrada de la Conchas expose l'un des paysages les plus arides et spectaculaires du Nord-Ouest. Sculptés par l'eau et le vent, après un travail de sédimentation puis d'érosion, des paysages de roches, de ravins ou de dunes, incroyables par leurs formes et leurs couleurs, s'étirent sur près de 50 km après le village d'Alemania, au nord de Cafayate, sur la route 68.

Le río de las Conchas a participé au façonnage de ce canyon, qui dévoile des pierres tortueuses et extraordinaires, aux silhouettes évocatrices, comme l'indiquent certains noms qu'on leur a donné : la fenêtre (la ventana), mur de sédiments d'un mélange improbable de rouge et d'ocre, le crapaud (el sapo) ou encore les châteaux (los castillos). Deux failles d'effondrement, creusées par des chutes d'eau aujourd'hui à sec, forment la Garganta Del Diablo et l'Anfiteatro, roches déformées par les mouvements tectoniques et sillonnées de couloirs insolites.

Située dans la région de Salta, la Quebrada de las Conchas qui oscille entre 1500 et 2000 m d'altitude, bénéficie d'un climat relativement tempéré. Les pluies sont rares en hiver (juin à septembre), mais régulières en été (décembre à mars). Les journées sont chaudes ou douces et les nuits généralement fraîches.

Il y a environ deux millions d'années, des couches sédimentaires étaient submergées et dormaient sous les océans. Suite aux mouvements marins et à l'activité terrestre, la chaîne des Andes a fait irruption. Les montagnes et courants d'eaux qui forment aujourd'hui la Quebrada de las Conchas, firent surface.

D'ailleurs, "conchas" signifie coquillage en quechua (langue traditionnelle andine), et il est possible de retrouver des spécimens fossilisés dans cette région.



Quebrada de las Conchas



LOS MEDANOS

GPS : -26.06381 / -65.91084

Los Medanos sont un ensemble de dunes de sables atypiques pour la région, entre les vignes et les canyon de Quebrada de las Conchas



LOS COLORADOS

GPS : -26.01833 / -65.82544


Impressionnante formation rocheuse qui porte bien son nom. Marcher jusqu'à "El Hoyo del Diablo"



LOS CASTILLOS

GPS : -26.00458 / -65.80841

Los Castillos (les Châteaux) : un paysage remarquable de château, avec des colonnes et des tours.



LAS VENTANAS

GPS : -26.01066 / -65.79920

Le río de las Conchas a participé au façonnage de ce canyon, qui dévoile des pierres tortueuses et extraordinaires, aux silhouettes évocatrices, comme l'indiquent certains noms qu'on leur a donné : la fenêtre (la ventana)



EL SAPO

GPS : -25.94451 / -65.72803

El Sapo (le Crapaud) : un ensemble de roches qui, avec l'usure, ont pris la forme d'un crapaud.



MIRADOR TRES CRUCES

GPS : -25.89071 / -65.71081

Le Mirador Tres Cruces (représenté par trois croix en bois), offre un magnifique panorama sur la vallée, si l'on se donne la peine d'escalader la petite dune de terre rouge qui y donne accès.

Quebrada de las Conchas



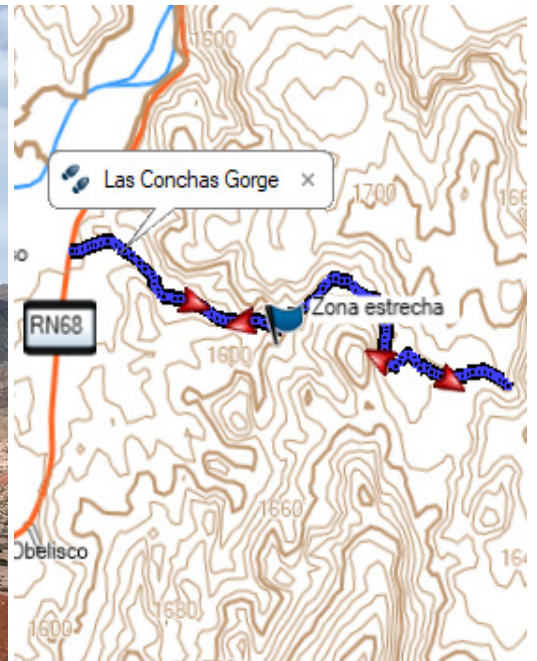
QUEBRADA DE LAS CONCHAS VIA EL PASO

GPS : -25.99258 / -65.78207

Cette randonnée aller-retour près de Cafayate commence par une marche qui monte lentement depuis le village d'El Paso à travers d'étonnants canyons de roche rouge.

Les 150 derniers mètres environ offrent une vue spectaculaire sur la vallée de la rivière, avec des dégradés de couleurs qui ressemblent à des peintures. Le paysage est à couper le souffle.

Durée: 2h30 - Trajet A/R 6,8 km




Garmin - Quebrada de las Conchas



EL ANFITEATRO

GPS : -25.85524 / -65.70163

El Anfiteatro : structure impressionnante qui a une très bonne acoustique (d'où le nom)



GARGANTA DEL DIABLO

GPS : -25.84910 / -65.70201

La Garganta del Diablo : on ne sait pas trop si on observe un mur, un plafond et on est un peu perdu face à la perspective. C'est juste magnifique !



Cafayate

-

Belen



Hôtel Bélen ***

Belgrano, Av. Gdor. Cubas Esq, K4750
Belén, Catamarca, Argentine

+54 3835 52 0664

<https://www.hotelbelen.com/>

GPS : -27.65123 / -67.02377



Sunrise : 6h31



Sunset : 19h43



Temp Max : 25 °C











Temp Min : 15 °C



Précipitations : 35 mm



Cafayate - Belen

J8	Samedi 7 Novembre		Heure	Durée
	Journée	 Cafayate → Belen		3h55
		 Passeport Route 40 - Province Tucuman	 	
		 Ruines de Quilmés		1h30
		 Passeport Route 40 - Province Catamarca	 	



BELEN

Belen est un petit village situé dans la province de Catamarca. Cette partie de l'Argentine est peu connue et est donc souvent négligée.

Belen a une longue histoire qui remonte au Moyen Âge. On pense que la première colonie de la région a été fondée en 1095. Au cours des siècles suivants, Belen devint un important centre commercial et se développa pour devenir une ville à part entière.



SUPERMERCADO CALCHAQUI

GPS : -27.65117 / -67.03037

Av. Calchaquí 440, K4750 Belén, Catamarca, Argentine


Horaires: 8h30 - 13h00 / 17h30 - 22h00



STATION SERVICE YPF BELEN

GPS : -27.64926 / -67.02968

Ruta Nacional 40 Km y Belgrano, K4750 Belén, Catamarca, Argentine


 +54 3835 46 1574



STATION SERVICE SHELL BELEN

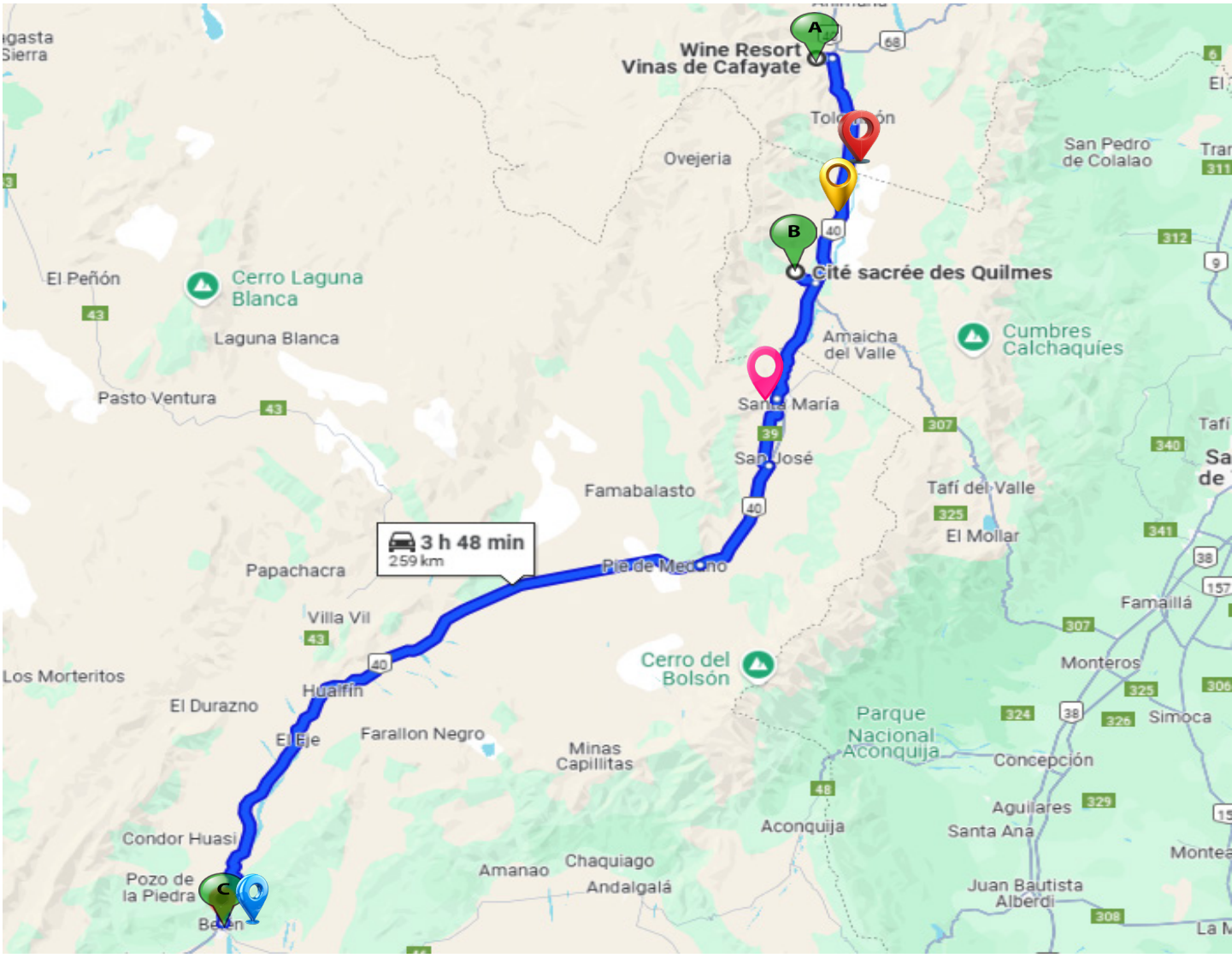
GPS : -27.65405 / -67.02952

Sarmiento, Av. Coronel Daza, K4750 Belén, Argentine

 +54 810 999 7435



Cafayate - Belen



A - Wine Resort Vinas de Cafayate - GPS : -26.07653 / -66.00236

_____ 55,8 km / 1h00



1h30

B - Ruines de Quilmés - GPS : -26.46548 / -66.03644

_____ 203 km / 2h55

C - Hôtel Belen - GPS : -27.65123 / -67.02377

1h30

Parcours de : 5h25

3h55

259 km



P05 - Cafayate vers Belen

Cafayate - Belen

Passeport Route 40 - Province de Tucuman



Bodega CHICO ZOSSI



PASAPORTE

RUTA 40

GPS : -26.35279 / -65.95562

RN40 Km 4308, T4141 Colalao del Valle, Tucumán, Argentine

Faire tamponner ici le passeport de la Route 40 pour la province de Tucuman



Corral de Piedras



PASAPORTE

RUTA 40

GPS : -26.43610 / -65.98922

RN40 Km 4308, T4141 Colalao del Valle, Tucumán, Argentine

Faire tamponner ici le passeport de la Route 40 pour la province de Tucuman



Cafayate - Belen



LES RUINES DE QUILMES

Dans la petite province de Tucumán, à 60 km au sud de Cafayate et à 30 km au nord de Santa María, se trouvent les incroyables ruines de Quilmes. Perchées à 1855 m d'altitude, au pied du Cerro Alto del Rey, elles sont les plus conséquentes du pays. Elles sont connues et l'ultime bastion indigène avant la colonisation espagnole.

Cette ancienne cité, dont la structure labyrinthique est bâtie en étages, de la vallée à la colline, et aujourd'hui partiellement restaurée, fut fondée au XI^e siècle, par la population indienne Quilmes. Le site, particulièrement intéressant et fascinant, est d'une importance stratégique et historique notoire : en effet, l'architecture du lieu lui a permis de jouer un rôle défensif capital pour ses habitants. Le peuple a ainsi pu résister à l'invasion des Incas dans les années 1480 et à celle des conquistadors espagnols ensuite, pendant 130 ans.

Néanmoins, en 1667, les indiens Quilmes cèdent et sont contraints de se rendre aux colonisateurs. Cette forteresse en hauteur est d'autant plus remarquable qu'elle abritait, sur 30 hectares, l'une des populations pré-hispaniques les plus importantes des vallées calchaquies. En effet, la cité comptait environs 4000 habitants à son apogée.

C'est le peuple Quilmes, très avancé socialement et économiquement, et faisant partie de la civilisation indienne Diaguita, qui est à l'origine de la construction de la cité, au XI^e siècle. La population indigène a été attirée par le terrain de la vallée, particulièrement fertile et donc intéressant.

Les habitants étaient des agriculteurs, récoltant du maïs, du quinoa ou encore des pommes de terre et élevant des lamas, pour se fournir en lait, viande et laine. Ces bêtes servaient également d'animaux de trait.

Fière et forte de l'ingénieuse architecture de sa petite ville, la communauté Quilmes a pu résister courageusement à l'invasion de l'Empire Inca au XV^e siècle, puis, pendant 130 ans à celle des espagnols. Finalement, en 1667, les conquistadors ont raison du peuple indien. Les 260 familles Quilmeñas du village se voient réduites à se rendre à pied, dans des conditions extrêmes, aux alentours de Buenos Aires, à plus de 1000 km de là.

Grâce aux travaux de reconstruction et de restauration, la visite des ruines de Quilmes s'avère très intéressante. En plus de déambuler dans l'ancienne cité, on peut également emprunter les sentiers qui mènent au sommet du Cerro Alto del Rey, près des deux forteresses qui se tiennent là majestueusement, pour avoir un point de vue imprenable sur le site et un panorama magnifique sur les paysages environnants.



Cafayate - Belen

Passeport Route 40 - Province de Catamarca



Station essence Refinor ou YPF



PASAPORTE



GPS : -26.69788 / -66.05366

K4139 Santa María, Catamarca Province, Argentine

Faire tamponner ici le passeport de la Route 40 pour la province de Catamarca



Hôtel Las Cardas Posada



PASAPORTE



GPS : -27.65180 / -67.02153

K4750ACN, Belgrano 609, K4750ACM Belén, Catamarca, Argentine

Faire tamponner ici le passeport de la Route 40 pour la province de Catamarca



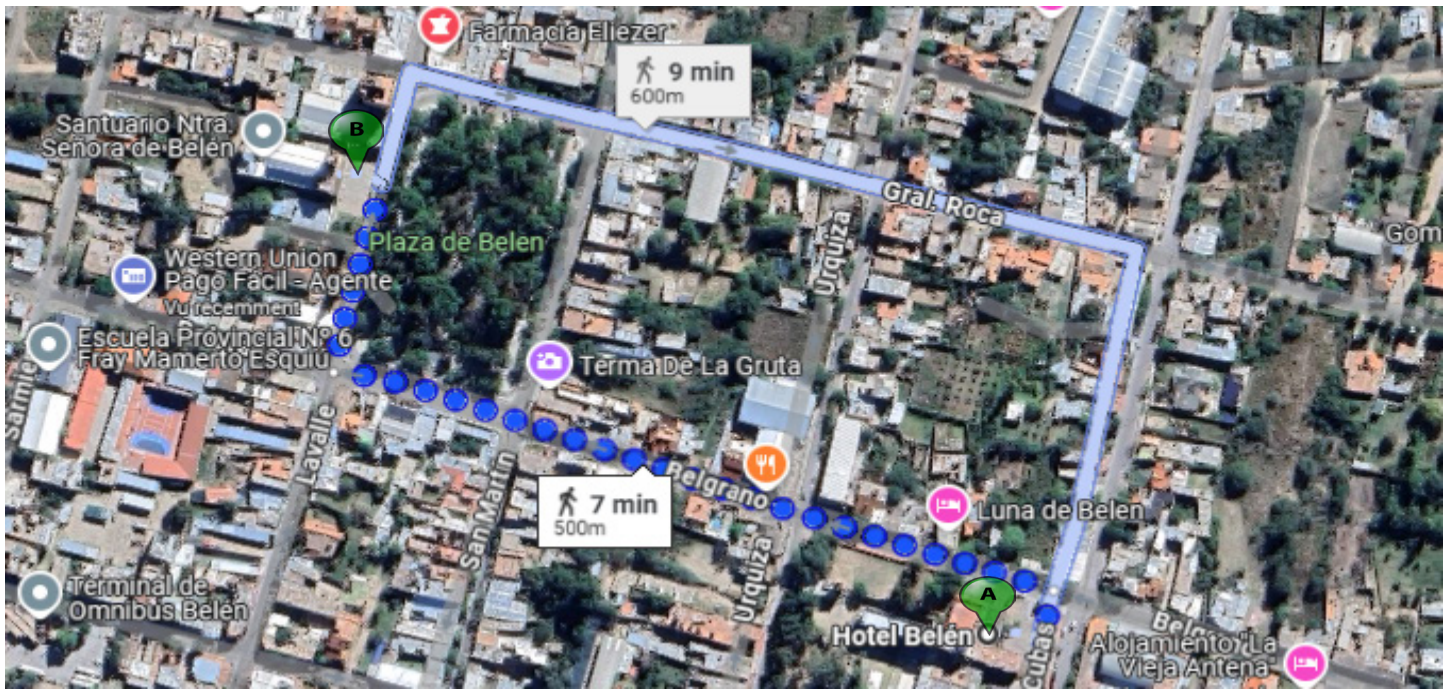
Belen

EGLISE DE BELEN



GPS : -27.64925 / -67.02696

Église paroissiale située à Belén, Catamarca, en Argentine, vénère la Vierge de Bethléem. C'est un important centre de pèlerinage et de dévotion. L'église a été inaugurée en 1907 et abrite l'image de la Vierge de Bethléem, sainte patronne du département.





Belen
—
Villa Union



Tres Cruces Lodge ***

La Hacienda s/n, F5350 Villa Unión,
La Rioja, Argentine

+54 3825 67 8003

<https://www.trescruces.com.ar/>

GPS : -29.32700 / -68.22317



Sunrise : 6h30



Sunset : 19h45



Temp Max : 25 °C





Temp Min : 13 °C



Précipitations : 15 mm



Belen - Villa Union

J9	Dimanche 8 Novembre		Heure	Durée
	Journée		Belen → Villa Union	4h20
			Visite sur la route	1h20
J10	Lundi 9 Novembre		Heure	Durée
	Journée		Laguna Brava	8h15
			Appeler guide le 8/11 pour heure et lieu de RDV.	



VILLA UNION

La ville de Villa Union est située près de la route 40 dans la province de La Rioja, au pied du versant sud de la Sierra de Famatina, sur la rivière Bermejo.


On y trouve des circuits de vignobles, d'art rupestre et de sites archéologiques. C'est également la porte d'entrée de la Puna Riojana et du parc provincial Laguna Brava.



STATION SERVICE YPF VILLA UNION

GPS : -29.32757 / -68.22764

Ruta Nacional 40 Km 206, F5350 Villa Unión, La Rioja, Argentine

 +54 3825 66 7788



SUPERMERCADO EL NEGRO

GPS : -29.32049 / -68.22787

MQHC+RR Villa Unión, Province de La Rioja, Argentine

Horaires: 9h00 - 14h00 / 18h00 - 23h00



WESTERN UNION CORREO VILLA UNION

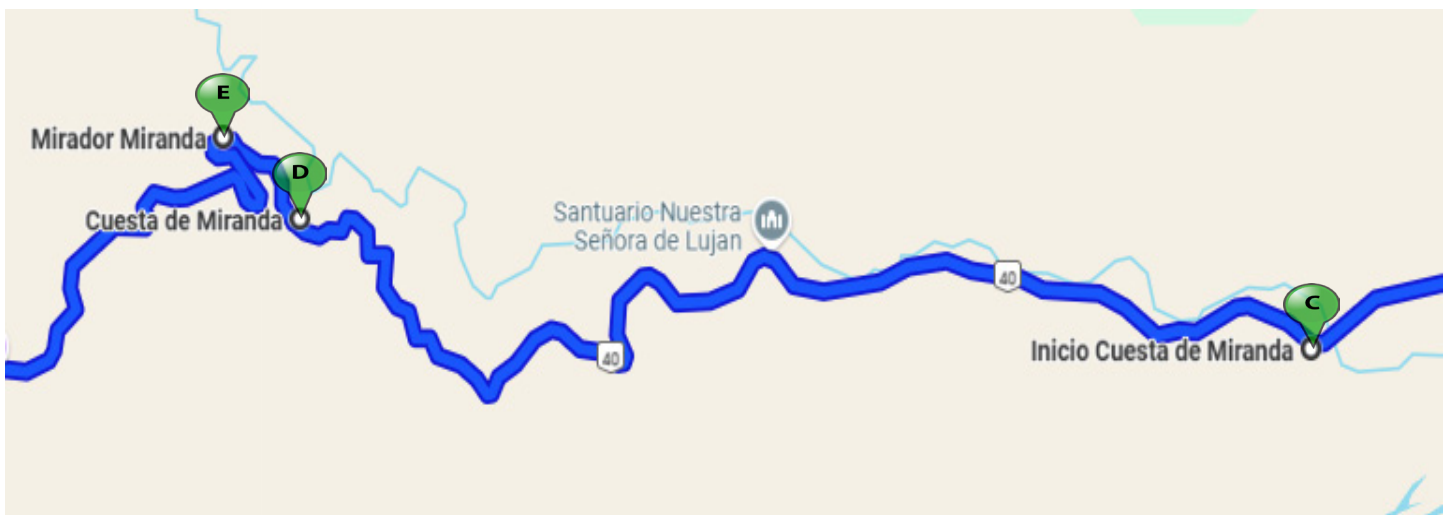
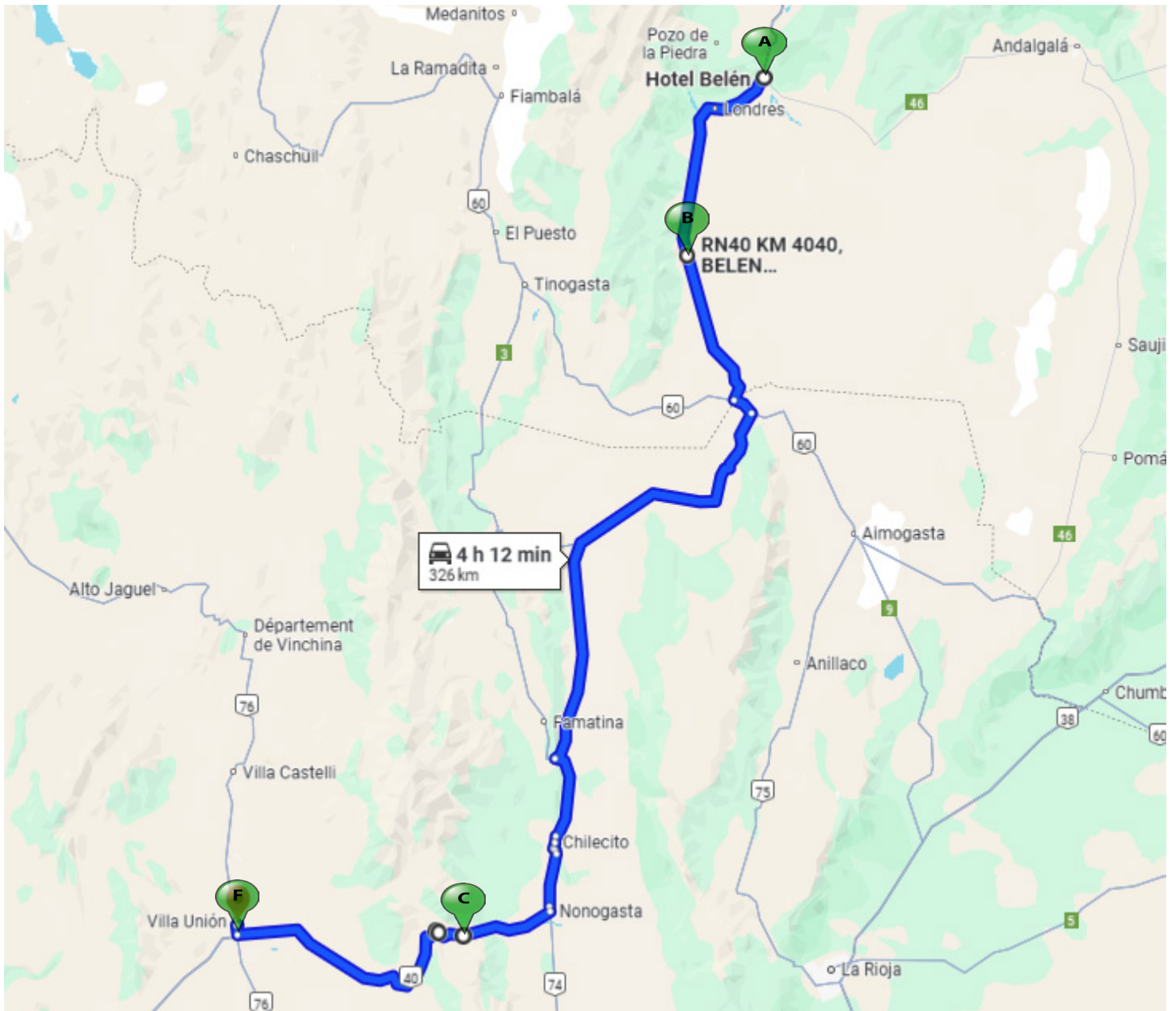
GPS : -29.31312 / -68.22888

Cnel, Av. Nicolás Dávila 119, F5350 Villa Union, La Rioja, Argentine

Horaires: 8h00 - 16h00



Belen - Villa Union



Belen - Villa Union

A - Hôtel Belen - GPS : -27.65123 / -67.02377

49,7 km / 43 mn



20 mn

B - RN40 KM4040 - GPS : -28.00442 / -67.19750

204 km / 2h33

20 mn

C - Inicio Cuesta de Miranda - GPS : -29.34876 / -67.70448

7,3 km / 10 mn

20 mn

D - Cuesta de Miranda - GPS : -29.34351 / -67.76256

650 m / 1 mn

20 mn

E - Mirador Miranda - GPS : -29.33986 / -67.76659

64,3 km / 51 mn

F - Tres Cruces Lodge - GPS : -29.32700 / -68.22317

1h20

Parcours de : 5h40

4h20

326 km



P06 - Belen vers Villa Union

CUESTA DE MIRANDA

Au centre de la province de La Rioja, sur la route reliant Villa Unión et Chilecito, à 2020 m, un spectaculaire chemin longe une corniche flanquée de profondes vallées aux couleurs rouge vif sur près de 10 km. Contraste entre le vert des montagnes parsemées de bosquets, le bleu du firmament et le rouge écarlate de la roche.



Belen - Villa Union



RN40 KM4040

GPS : -28.00442 / -67.19750


Panneau inquant le KM 4040 sur la RN 40 !!



INICIO CUESTA DE MIRANDA

GPS : -29.34876 / -67.70448

Beau point de vue avec des vues impressionnantes sur la Cuesta de Miranda où vous pourrez apprécier l'immensité du paysage.



CUESTA DE MIRANDA

GPS : -29.34351 / -67.76256

Autre point de vue sur la Cuesta de Miranda

MIRADOR MIRANDA

GPS : -29.33986 / -67.76659

La rivière Miranda accompagne chaque kilomètre tel un guide, donnant le rythme à un voyage qui se veut lent : contemplez la nature qui s'offre à vous, arrêtez-vous au belvédère à 2 000 mètres d'altitude pour apercevoir au loin l'imposant canyon de Talampaya




Belen - Villa Union

RESTAURANT TRES CRUCES BODEGA & VINEDOS



5350, Villa Unión, La Rioja, Argentine

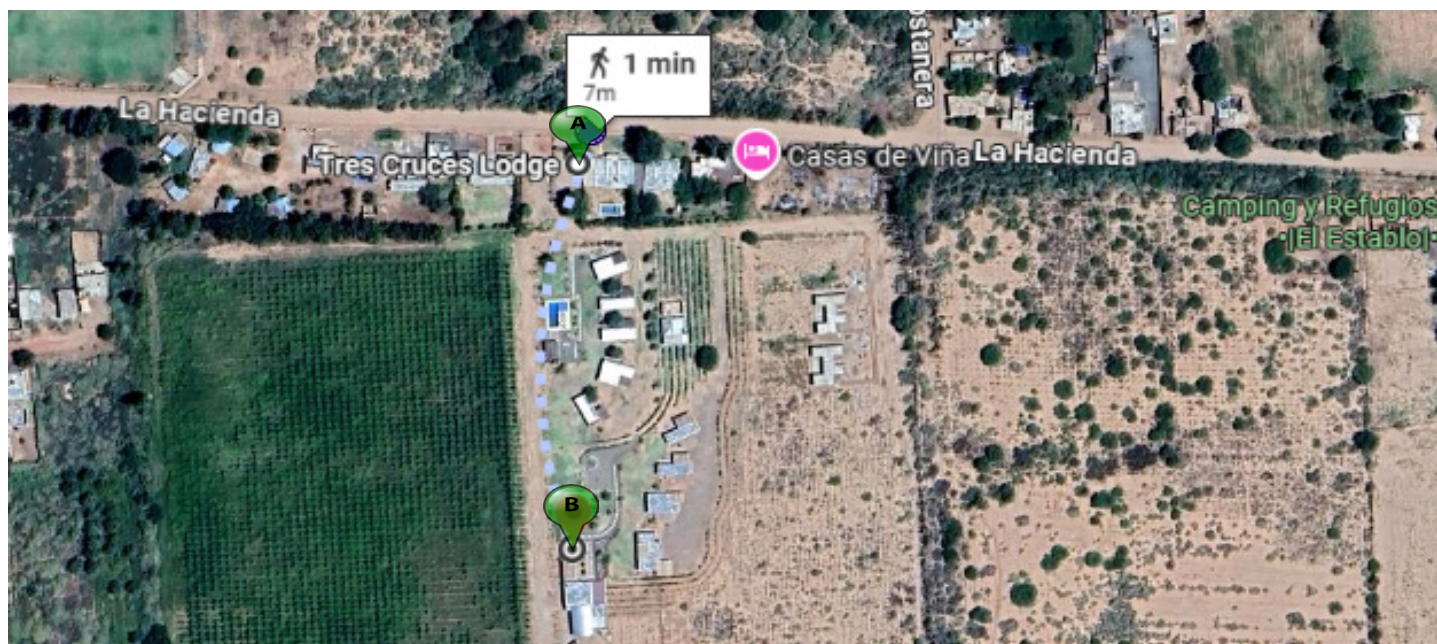
 +54 3825 67 8003

TRES CRUCES

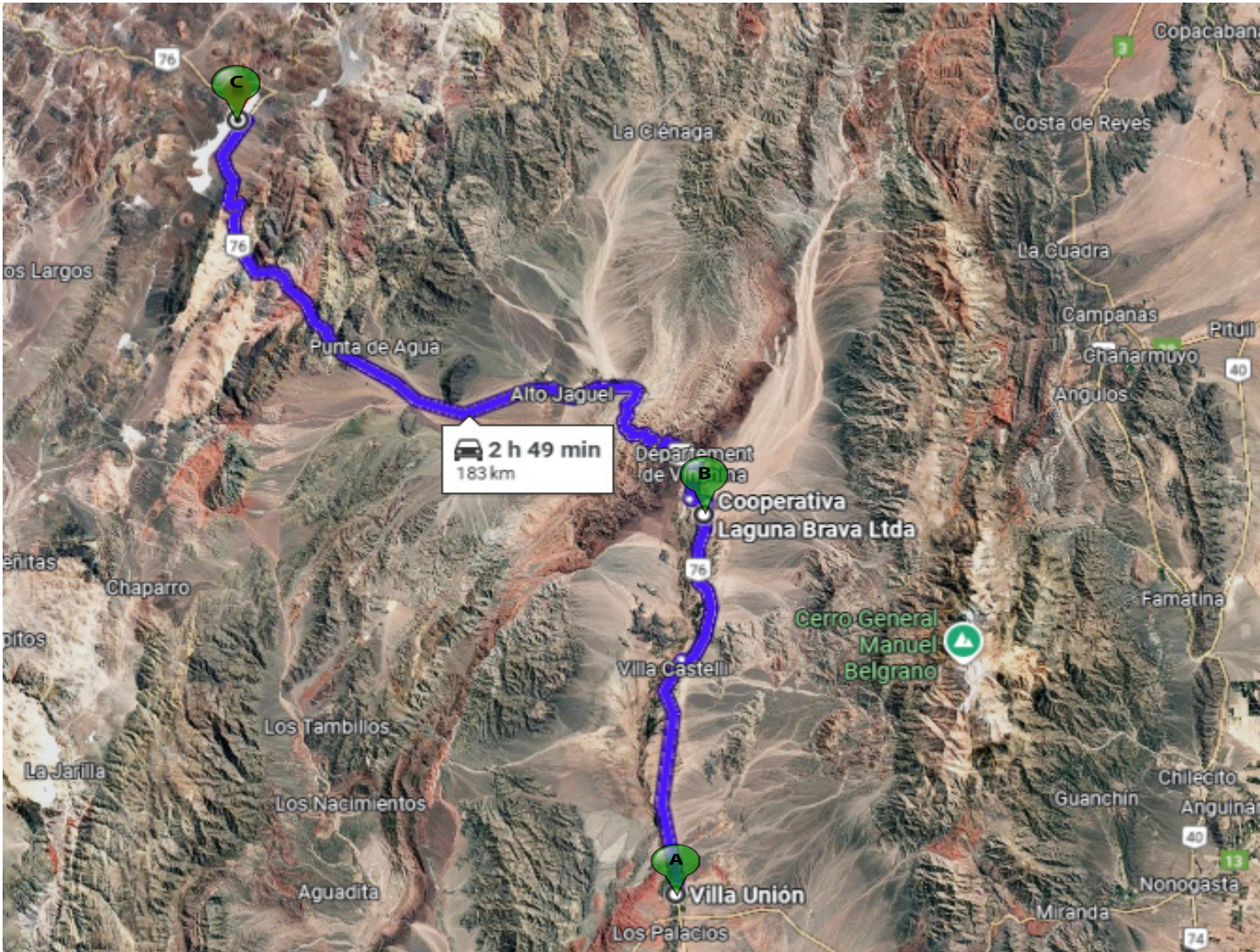
BODEGA & VIÑEDO

GPS : -29.32836 / -68.22324

Un cadre idéal pour un dîner, avec vue sur les vignes et un magnifique espace barbecue.



Laguna Brava



A - Tres Cruces Lodge - GPS : -29.32700 / -68.22317

_____ 61 km / 47 mn



B - Guide Cooperativa Laguna Brava - GPS : -28.81905 / -68.19128

_____ 124 km / 2h30

2h00

C - Laguna Brava - GPS : -28.31054 / -68.82710

_____ 185 km / 3h00

A - Tres Cruces Lodge - GPS : -29.32700 / -68.22317

2h00

Parcours de : 8h15

6h15

370 km



P07 - Laguna Brava

Laguna Brava



Réserve provinciale Laguna Brava : à environ 456 km au nord-ouest de la ville de La Rioja, après avoir traversé les Quebradas de la Troya et del Peñon, on rencontre le site de la Laguna Brava. Créée en 1980, cet espace de 4050 km² est protégé par la Convention Ramsar, au niveau provincial mais aussi international.

Sur les hauts plateaux andins, entre 2500 et 4500 m d'altitude, cet espace est un sanctuaire animalier dans lequel les vigognes, les flamants roses et les guanacos vivent en paix.

La réserve abrite un paysage incroyable : une lagune, miroir d'eau de 20 km de long, aux reflets cristallins, est entourée de collines grises et dorées, et de pics andins, parsemés de neige. Le Boneto Chico et le Mont Veladero se dressent majestueusement dans le ciel, mais le plus impressionnant est le volcan Pissis, qui est exceptionnellement haut de 6882m




Cooperativa Laguna Brava Ltda

lagunaexcursiones@gmail.com

WhatsApp : +54 9 3825 40 9879

distrito pueblo, Ruta 76 la banda,
F5357 Villa San José de Vinchina,
La Rioja, Argentine

GPS : -28.81905 / -68.19128





Villa Union

—

Mendoza



Club Tapiz Hôtel ****

Ruta 60 Km 2.5, Pedro Molina s/n,
M5517 Russell, Maipú, Mendoza,

+54 261 596 6853

<https://www.club-tapiz.com.ar/>

GPS : -33.00700 / -68.82944



Sunrise : 6h29



Sunset : 20h08




Temp Max : 30 °C



Temp Min : 15 °C



Précipitations : 23 mm



Villa Union - Mendoza

J11	Mardi 10 Novembre		Heure	Durée
	Journée		Villa Union → Mendoza	8h35
			Visite sur la route	2h00
			Passeport Route 40 - Province San Juan	
			Diner Restaurant El Faro Bistro	



MENDOZA

Terre du soleil et du bon vin, Mendoza est au cœur d'une région exceptionnelle, offrant le prodigieux spectacle de la Cordillère des Andes et les délices du vignoble. Mendoza est située à peu près à la même latitude que Buenos Aires mais à un millier de kilomètres à l'ouest, à 703 m d'altitude au pied de la Cordillère des Andes et à la frontière chilienne (Santiago est à 340 km).

Mendoza a la particularité d'être située en zone aride et sismique. Et pourtant, grâce aux canaux d'irrigation qui captent l'eau des rivières alimentées par la montagne, elle est devenue une véritable oasis, avec une importante production horticole. La ville se protège du soleil ardent de l'été à l'ombre de grands arbres qui lui donnent un aspect verdoyant fort agréable. En été, la température varie de 18 à 33°C en moyenne, en hiver de 3 à 16°C. Il neige dans la cordillère de mai à septembre.

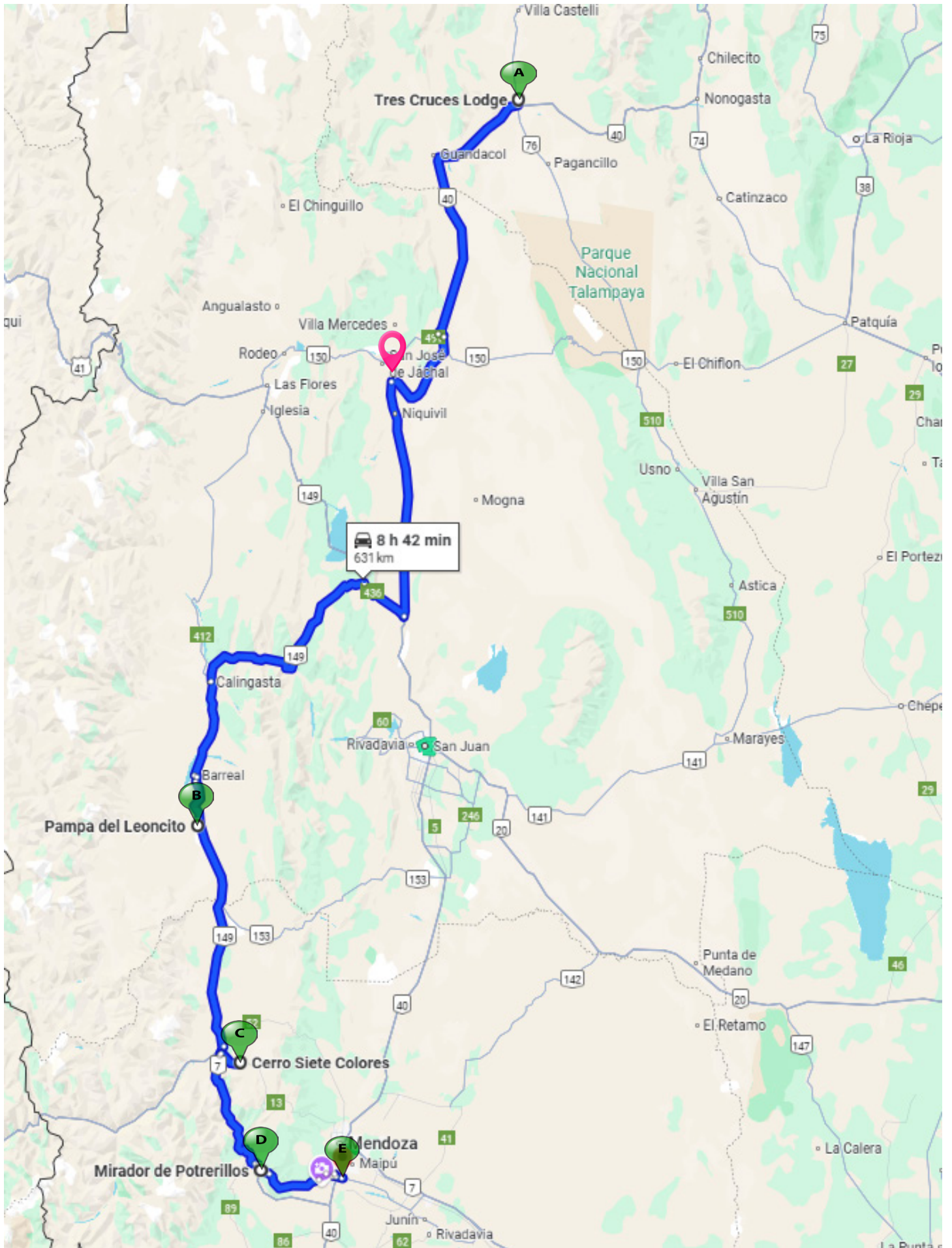
Les Espagnols fondent la ville en 1561, sur une terre où les autochtones (Huarpes, Incas, Puelches) ont inventé un ingénieux système d'irrigation. Grâce à cela, la nouvelle colonie deviendra un important centre de production agricole.

En 1813, le général San Martín devient gouverneur du Cuyo. Quelques années plus tard, c'est de la ville de Mendoza qu'il lèvera l'Armée des Andes et deviendra le grand Libertador, le héros des guerres contre les espagnols et de l'indépendance de l'Argentine, du Chili et du Pérou.

Même si beaucoup de bâtiments historiques ont été détruits par le tremblement de terre de 1861, Mendoza est une ville agréable et animée, avec de nombreuses terrasses et places à l'ombre des grands arbres



Villa Union - Mendoza



Villa Union - Mendoza

A - Tres Cruces Lodge - GPS : -29.32700 / -68.22317

421 km / 5h10



40 mn

B - Pampa del Leoncito - GPS : -31.81814 / -69.45863

103 km / 1h37

1h00

C - Cerro Siete Colores - GPS : -32.61949 / -69.26513

67 km / 1h10

20 mn

D - Mirador de Potrerillos - GPS : -32.98536 / -69.17094

50 km / 41 mn

E - Club Tapiz Hôtel - GPS : -33.00700 / -68.82944

2h00

Parcours de : 10h35

8h35

641 km



P08 - Villa Union vers Mendoza



CARREFOUR HIPERMERCADO MENDOZA

GPS : -32.88640 / -68.84812

Av. Las Heras 798, M5500 Mendoza, Argentine

Horaires: 8h30 - 22h00




STATION SERVICE YPF MENDOZA

GPS : -32.88657 / -68.84209

Patricias Mendocinas Y Necochea, 5500 Mendoza, Argentine

+54 9 261 247 7630



WESTERN UNION MENDOZA

GPS : -32.88867 / -68.84142

Av. España 1233, M5500 Mendoza, Argentine

Horaires: 8h00 - 19h00



Villa Union - Mendoza

RESTAURANT EL FARO BISTRO MENDOZA



Av. España 948 piso 14, M5500 DXW, Mendoza, Argentine

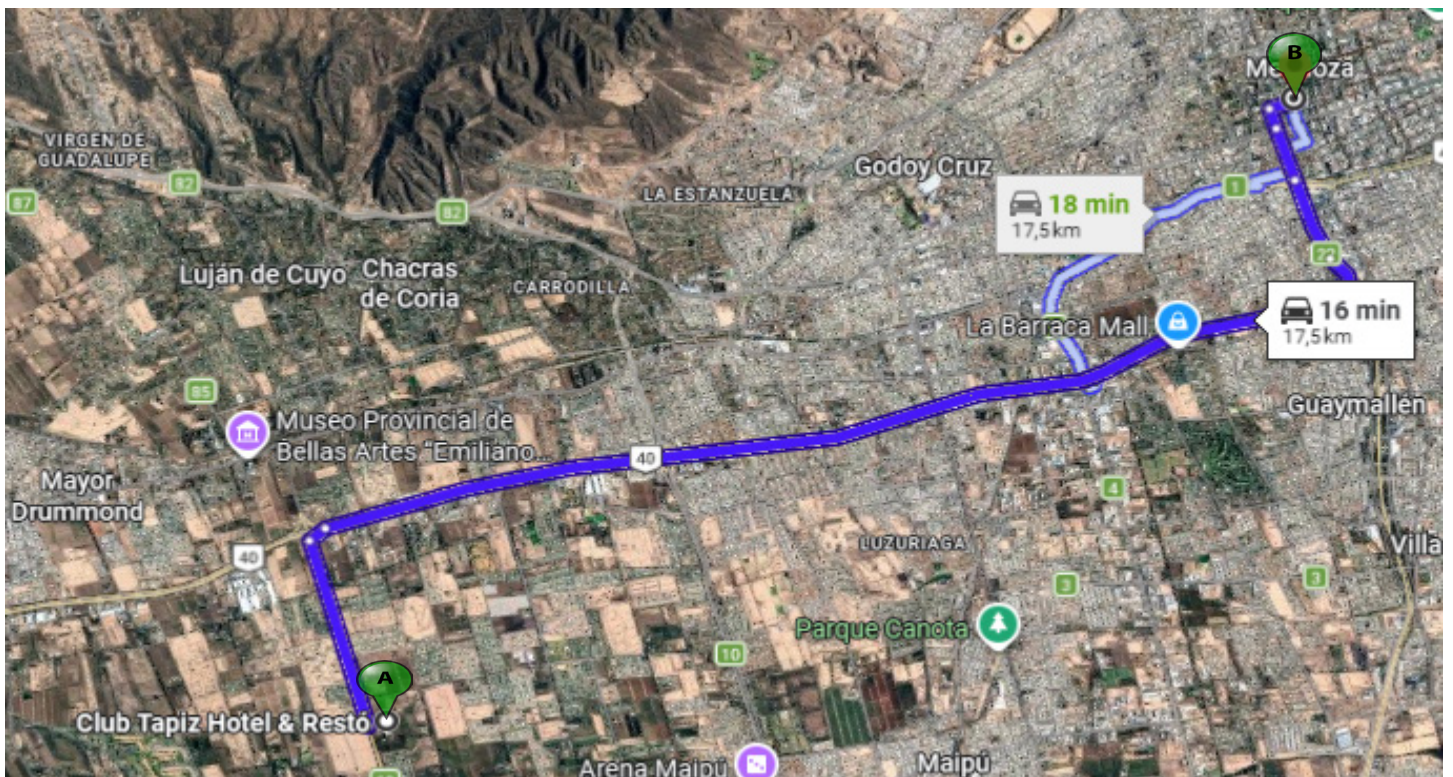
+54 261 206 8834

<https://elfarobistro.meitre.com/>

Réservation Recommandée

GPS : -32.89178 / -68.84238

Super restaurant avec super belle vue sur la ville en terrasse 14e étage !



Villa Union - Mendoza

PAMPA DEL LEONCITO



GPS : -31.81814 / -69.45863

À l'ouest, on profite de vues incroyables sur la chaîne de montagnes Ansita et la rivière Los Patos. La chaîne de montagnes compte sept sommets entre 5 130 et 5 885 mètres d'altitude.

Au sud, on aperçoit les sommets du Tupungato, du Mercedario et de l'Aconcagua. La lagune Barreal Blanco, longue de 12 kilomètres sur 6, à 1800 mètres d'altitude est asséchée la quasi-totalité de l'année.



CERRO SIETE COLORES

GPS : -32.61949 / -69.26513

Parmi les nombreuses collines aux sept couleurs des Andes, celle de la province de San Juan, en Argentine, est sans doute l'une des plus impressionnantes. Sa couleur rend le chiffre sept imparfaitement représentatif de la variété des nuances qu'elle offre, et ses formes audacieuses, issues d'une géologie très particulière, lui confèrent une personnalité encore plus affirmée. Située dans une zone semi-désertique entre les villes de Calingasta et de Barreal, elle est facilement accessible depuis la route 149 et s'explore de toutes les manières possibles, vous permettant de découvrir des recoins absolument époustoufflants.

Durée: 30 mn - A/R 1,1 km



Garmin - Cerro Siete Colores



Villa Union - Mendoza

MIRADOR DE POTRERILLOS




GPS : -32.98536 / -69.17094

À Belvédère du barrage de Potrerillos à Luján de Cuyo, avec une vue imprenable et un magnifique cadre naturel.

Depuis le belvédère du barrage de Potrerillos, vous bénéficierez d'une perspective unique pour apprécier la majesté du barrage et de ses environs, l'immensité des eaux et des montagnes environnantes.



Passeport Route 40 - Province de San Juan




San José de Jáchal 

GPS : -30.23883 / -68.74074

Santiago Funes 214, J5460 San Jose de Jachal, San Juan, Argentine
Faire tamponner ici le passeport de la Route 40 pour la province de San Juan

PASAPORTE

RUTA 40 



Mendoza
-
San Rafaël



Algodon Wine Estates ***

RN144, Mendoza, Argentine

+54 260 429 5985

<https://www.algodonwineestates.com/>

GPS : -34.64693 / -68.46181



Sunrise : 6h23



Sunset : 20h11





Temp Max : 27 °C









Temp Min : 15 °C



Précipitations : 97 mm



Mendoza - San Rafaël

J12	Mercredi 11 Novembre		Heure	Durée
	Journée		Mendoza → San Rafaël - Parcours 1	6h40
			Mendoza → San Rafaël - Parcours 2	5h30
			Passeport Route 40 - Province Mendoza	
J13	Jeudi 12 Novembre		Heure	Durée
	Journée		Cañón del Atuel	3h20
			Visite sur la route	4h00



SAN RAFAEL

San Rafael, une charmante petite ville située dans la région de Mendoza. Connue pour son vin, son huile d'olive et ses aventures en plein air, San Rafael offre une expérience plus décontractée et authentique que l'effervescente capitale de la province.


Avec ses vignobles luxuriants, ses réservoirs pittoresques et le magnifique canyon d'Atuel, San Rafael est une destination idéale pour ceux qui souhaitent combiner dégustation de vin, nature et sports d'aventure.



STATION SERVICE YPF SAN RAFAEL

GPS : -34.61424 / -68.33648

Av. Hipólito Yrigoyen 515 Local 1, M5600 San Rafael


 +54 260 443 6807



STATION SERVICE SHELL SAN RAFAEL

GPS : -34.62826 / -68.35827

Avenida Ingeniero Julio Balloffet, Av. Los Sauces 952, M5600 San Rafael, Argentine

 +54 260 453 1616



Mendoza - San Rafael



SUPERMERCADO VEA SAN RAFAEL

GPS : -34.62445 / -68.33377
Av. El Libertador 755, M5602 San Rafael
Horaires: 9h00 - 13h00 / 16H30 - 21H00



WESTERN UNION SAN RAFAEL

GPS : -34.61475 / -68.33035
Chile 80, M5600 San Rafael, Mendoza, Argentine
Horaires: 9h00 - 21h00



WESTERN UNION SAN RAFAEL

GPS : -34.61818 / -68.32429
Av. Bartolomé Mitre 448, M5600 San Rafael, Mendoza, Argentine
Horaires: 8h00 - 20h00




WESTERN UNION SAN RAFAEL

GPS : -34.62294 / -68.30939
Av. Bartolomé Mitre 1423 Local N1, M5600 San Rafael, Mendoza,
Horaires: 9h00 - 19h00



Passeport Route 40 - Province de Mendoza




Rocas Vivas



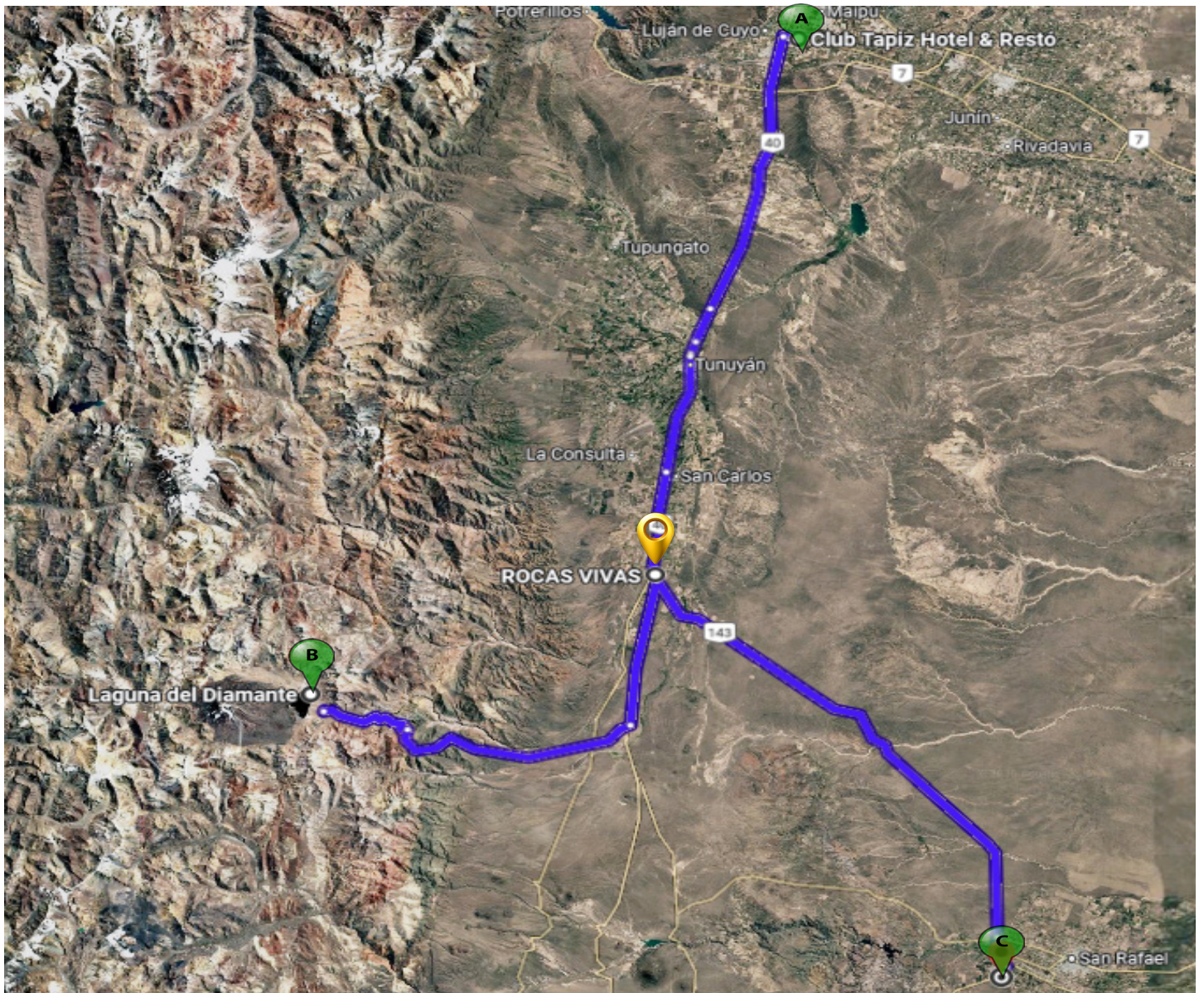
GPS : -33.94347 / -69.07762
Elina Pacheco 63, M5569 Pareditas, Mendoza, Argentine
Faire tamponner ici le passeport de la Route 40 pour la province de Mendoza

PASAPORTE

ruta 40 



Mendoza - San Rafaël



A - Club Tapiz Hôtel - GPS : -33.00700 / -68.82944

Parcours 1

206 km / 3h30



1h00

B - Laguna Del Diamante - GPS : -34.17833 / -69.65577

200 km / 3h10

C - Algodon Wine Estates - GPS : -34.64693 / -68.46181

1h00

Parcours de : 7h40

6h40

406 km



P09 - P1 Mendoza vers San Rafaël

Mendoza - San Rafaël

RESTAURANT BODEGA FOW



Calle Mercado 1405, M5603 Cuadro Benegas, Mendoza, Argentine
☎ +54 260 480 5311

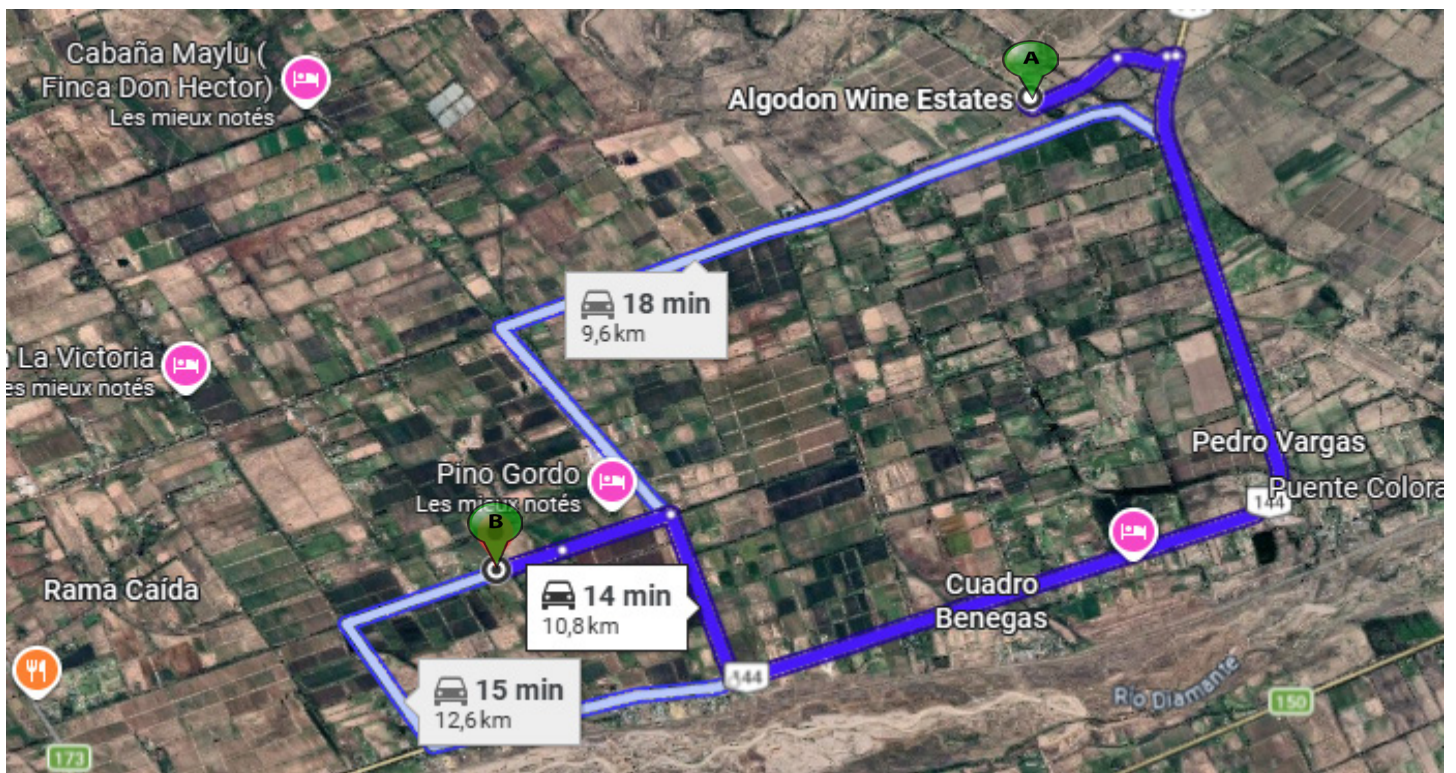
<https://biolink.info/FOW>

Réservation Recommandée

Jeudi : 20h30 - 23h00

GPS : -34.65020 / -68.40801

Tres bon et magnifique restaurant au sein de la Bodega.



Laguna del Diamante

LAGUNA DEL DIAMANTE

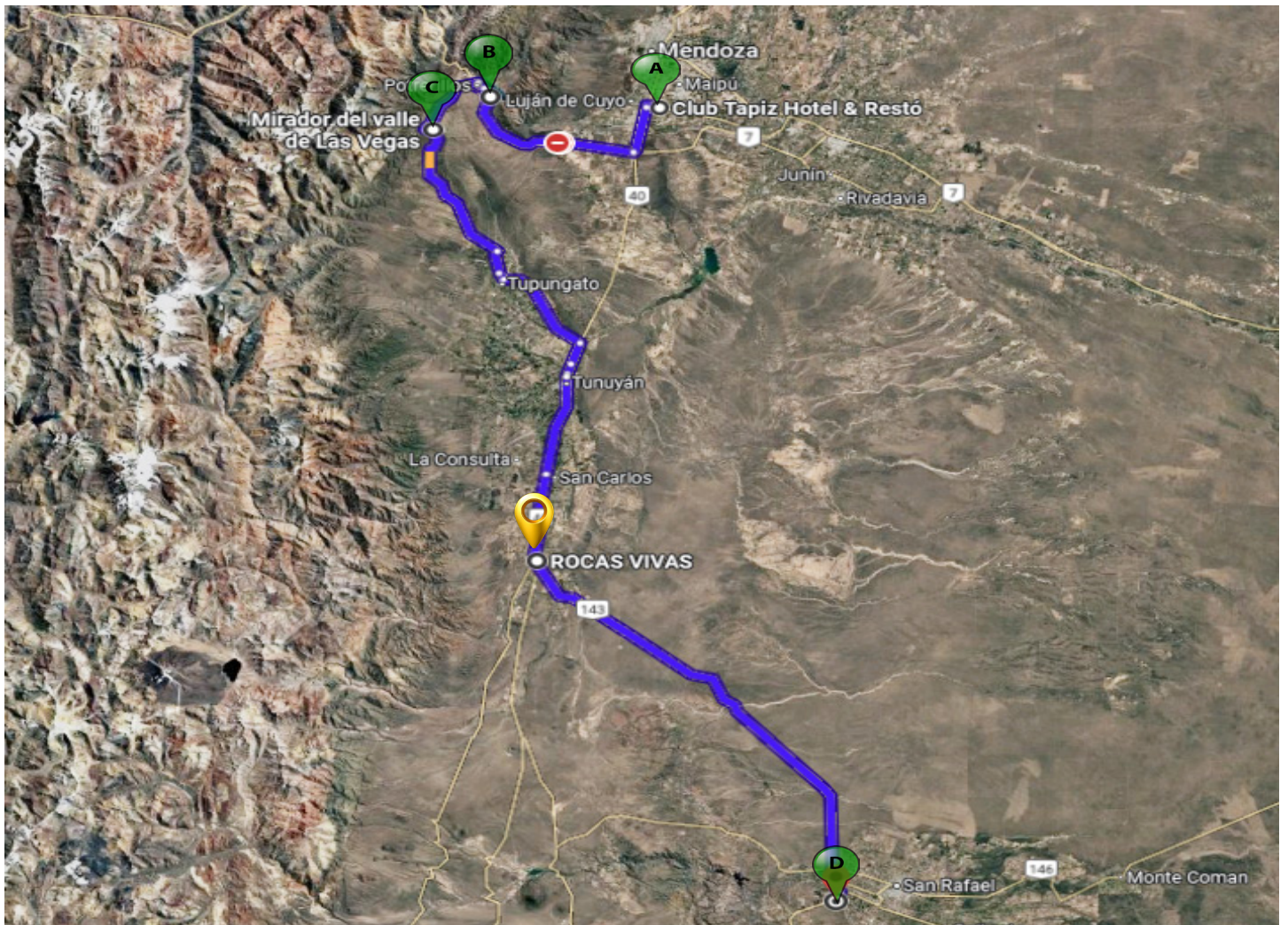


La Laguna del Diamante est un lac situé dans la province de Mendoza, plus exactement dans le département de San Carlos, à quelques kilomètres seulement de la frontière chilienne. Avec une longueur maximum de 7 km et une largeur qui atteint à certains endroits les 3 km, ce lac s'étend sur une superficie de 14 km² et contient 517 millions de m³ d'eau.

Il est établi dans les hautes Andes, à une altitude d'environ 3250 m, au pied du volcan Maipó qui culmine quant à lui à 5323 m. Et c'est en fait à ce dernier que le lac doit son nom, car la forme rhomboïde dessinée par son reflet dans les eaux cristallines du lac, évoque les traits d'un diamant. La Laguna del Diamante est aussi célèbre pour l'incroyable aventure du pilote Henri Guillaumet, ayant subi un atterrissage forcé aux abords immédiats du lac susdit durant le mois de juin 1930.



Mendoza - San Rafaël



A - Club Tapiz Hôtel - GPS : -33.00700 / -68.82944

Parcours 2

59 km / 50 mn



30 mn

B - Mirador de Potrerillos - GPS : -32.98536 / -69.17092

25.4 km / 38 mn

30 mn

C - Mirador del valle de Las Vegas - GPS : -33.05302 / -69.28614

222 km / 3h00

D - Algodon Wine Estates - GPS : -34.64693 / -68.46181

1h00

Parcours de : 5h30

4h30

306 km



P09 - P2 Mendoza vers San Rafaël

Mendoza - San Rafaël

MIRADOR DE POTRERILLOS

GPS :-32.98536 / -69.17092


Un grand barrage sur le fleuve Mendoza forme un lac artificiel de 12 km de long et 3 km de large au maximum. En amont, près de ses rives, se trouve le village de Villa Potrerillos, à plus de 1 380 mètres d'altitude.



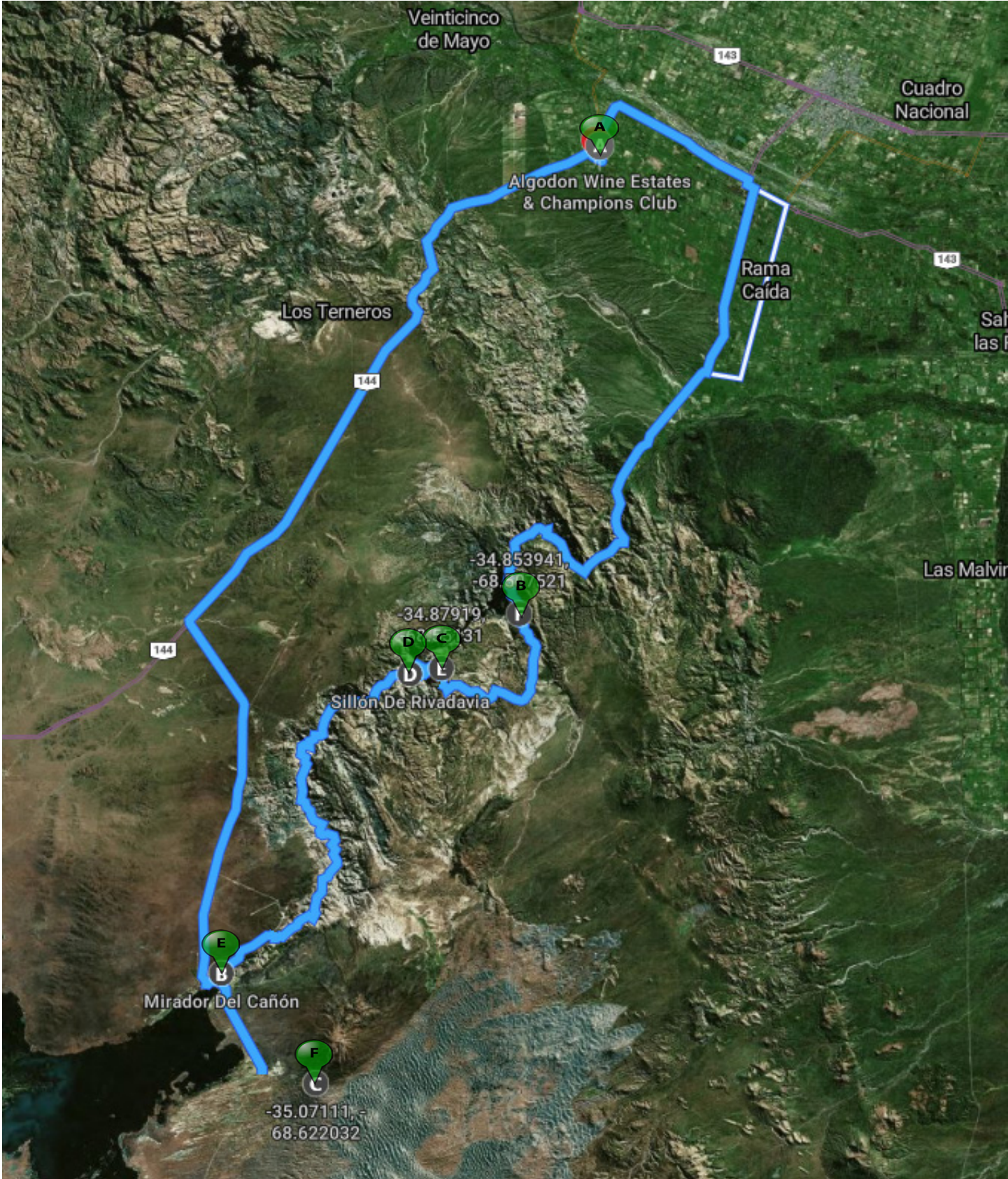
MIRADOR DEL VALLE DE LAS VEGAS

GPS :-33.05302 / -69.28614

Le Mirador del valle de Las Vegas est un point de vue à couper le souffle situé dans la province de Mendoza, en Argentine. Ce site offre un panorama exceptionnel sur la vallée luxuriante en contrebas, encadrée par la Sierra de la Ventana.



Cañón del Atuel



Cañón del Atuel

A - Algodon Wine Estates - GPS : -34.64693 / -68.46181

_____ 47 km / 1h00



20 mn **B - Punto Panoramico Hermosillo - GPS : -34.85397 / -68.50755**

_____ 11,4 km / 18 mn

2h00 **C - Quebrada and Mirador de Cóndores - GPS : -34.87919 / -68.55131**

_____ 3,8 km / 6 mn

20 mn **D - Sillon de Rivadavia - GPS : -34.88178 / -68.56890**

_____ 27,1 km / 1h00

20 mn **E - Mirador del Cañon - GPS : -35.02031 / -68.67516**

_____ 6,4 km / 8 mn

1h00 **F - Dunas del Nihuil - GPS : -35.06861 / -68.65338**

_____ 61,8 km / 50 mn

A - Algodon Wine Estates - GPS : -34.64693 / -68.46181

4h00

Parcours de : 7h20

3h20

158 km



P10 - Cañon del Atuel

Cañón del Atuel

CAÑÓN DEL ATUEL

À 37 km de San Rafael, le canyon du río Atuel vous ouvre ses portes. Vous empruntez une superbe route qui vous entraîne au cœur de la vallée, suivant d'abord le río Atuel.

Le canyon d'Atuel (Cañón del Atuel), l'un des paysages les plus époustouflants de la région, se caractérise par des formations rocheuses spectaculaires, des eaux turquoise et des points de vue pittoresques.

Les parois se font de plus en plus étroites, et vous arrivez bientôt à Valle Grande, où de multiples activités sont possibles : kayak, rafting, tyrolienne, etc. La route sinueuse vous mène ensuite sur les hauteurs d'un barrage, qui surplombe le barrage Valle Grande et ses plages. Poursuivez votre route au sud, en empruntant la piste pour atteindre le barrage El Nihuil. Cette partie de la visite est la plus impressionnante.



PUNTO PANORAMICO HERMOSILLO

GPS :-34.85397 / -68.50755

Magnifique point de vue panoramique sur Valle Grande.

Cañón del Atuel



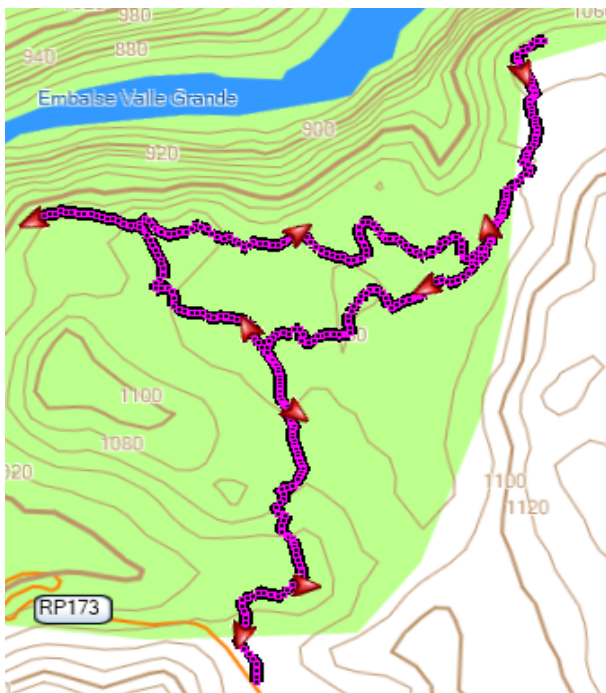
QUEBRADA AND MIRADOR DE CÓNDORES

GPS : -34.87919 / -68.55131

Circuit bien balisé, partant du mirador de Los Jardines Colgantes dans le Cañón del Atuel, en suivant le sentier situé à droite de la tour à haute tension.

Vous atteindrez un point de vue sur le lac d'où vous pourrez observer des condors et, en continuant sur la droite, vous aurez de belles vues sur le barrage et le lac.

Durée: 1h30 - Boucle 4,7 km



Garmin - Quebrada & Mirador de Condores



MIRADOR DEL CAÑÓN

GPS : -35.02031 / -68.67516

La vue sur le canyon est incroyable de ce point.

DUNAS DEL NIHUIL

GPS : -35.06861 / -68.65338

Les dunes d'El Nihuil constituent un important désert qui s'étend sur trente mille hectares. Elles se situent près du village de Santa Isabel, à environ 100 kilomètres à l'est de la ville de San Rafael, dans la province de Mendoza.

Avec l'accumulation de sable provenant du lit de la rivière Atuel, le paysage naturel est impressionnant.





San Rafaël

–

Malargue



Hôtel Malargue ****

Av. San Martin Norte, 1230, M5613
Malargüe, Mendoza, Argentine

+54 260 447 2300

<https://hotelmalguesuite.com/>

GPS : -35.45510 / -69.58645



Sunrise : 6h24



Sunset : 20h26




Temp Max : 20 °C








Temp Min : 9 °C



Précipitations : 30 mm



San Rafaël - Malargue

J14	Vendredi 13 Novembre		Heure	Durée
	Journée		San Rafaël → Malargue	3h25
			Visite sur la route.	1h20
			Passeport Route 40 - Province Mendoza	 



MALARGUE

Malargüe est une ville pittoresque située dans la région sud de la province de Mendoza, en Argentine. Nichée dans la cordillère des Andes, cette charmante destination offre un mélange unique de beauté naturelle, de patrimoine culturel et d'activités de plein air. Connue pour ses paysages spectaculaires, Malargüe abrite la célèbre réserve de Payunia, un champ volcanique orné de plus de 800 cônes et coulées de lave.


Du fait de sa proximité avec les Andes, le climat y est continental et sec, avec des températures moyennes avoisinant les 20 degrés en été pour 3 degrés l'hiver. On y ressent souvent un vent chaud venu de la Cordillère, appelé « Zonda »



STATION SERVICE AXION MALARGUE

GPS : -35.45613 / -69.58641 **A côté de l'hôtel**

RN 40, Calle Republica y, M5613 Malargüe, Mendoza, Argentine

 +54 260 439 9496



SUPERMERCADO VEA MALARGUE

GPS : -35.47496 / -69.59117

Av Gral Roca O 404, M5613 Malargüe, Mendoza, Argentine

Horaires: 9h00 - 13h00 / 17H00 - 21H00




BUREAU DE CHANGE MONTEMAR MALARGUE

GPS : -35.47426 / -69.58505

Av. San Martín 785, M5613 Malargüe, Mendoza, Argentine

Horaires: 8h30 - 13h00 / 16h30 - 20h00



WESTERN UNION MALARGUE

GPS : -35.46974 / -69.58568

Av. San Martín 378, M5613 Malargüe, Mendoza, Argentine

Horaires: 8h30 - 12h30 / 17H00 - 20H00



San Rafaël - Malargüe

LA FAUSTINA RESTO



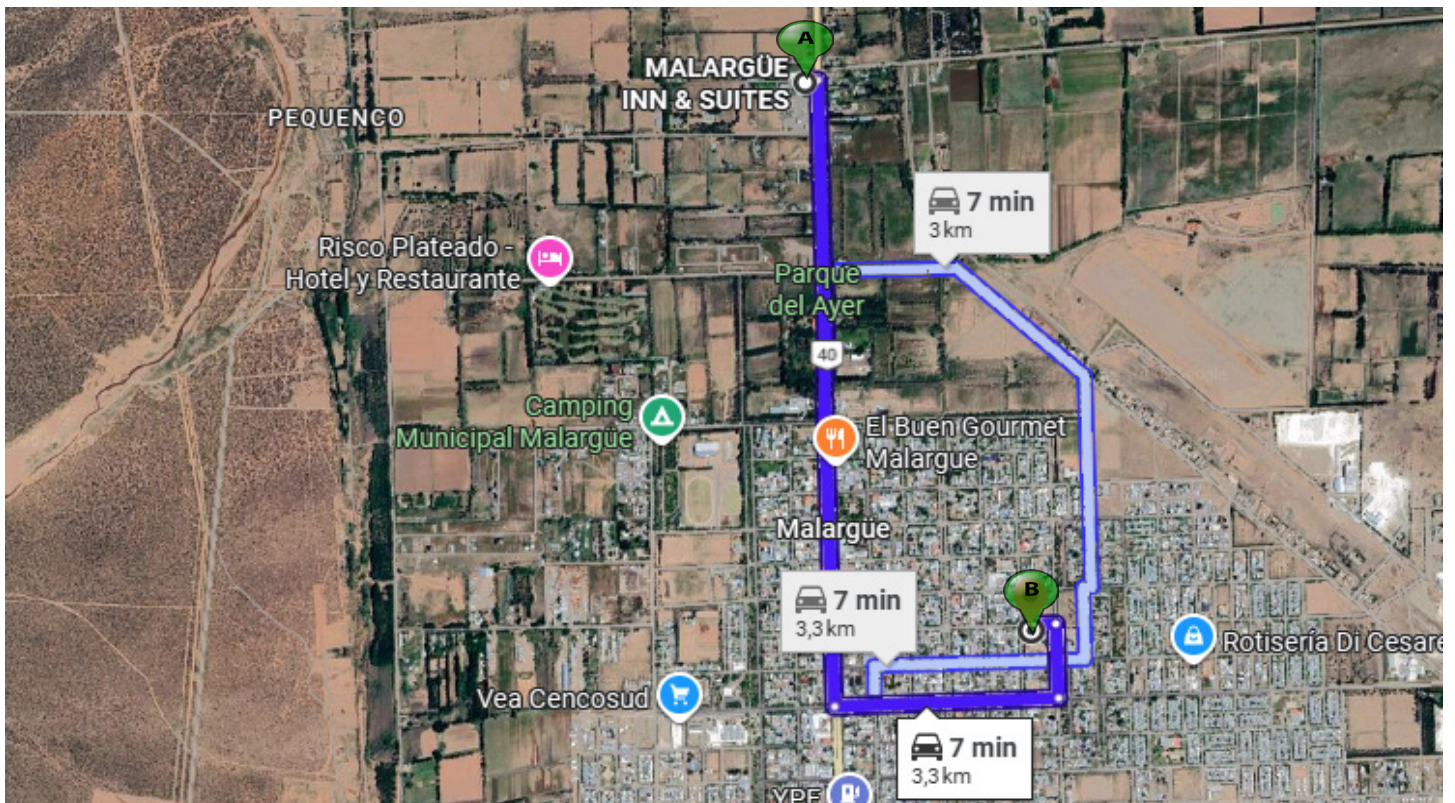
Manuel Ruibal Este 599-501, M5613 Malargüe, Mendoza, Argentine

 +54 260 480 6078

Horaires: 20h00 - 23h00

GPS : -35.47202 / -69.57810

Tres bon restaurant à Malargüe.



San Rafaël - Malargue



A - Algodon Wine Estates - GPS : -34.64693 / -68.46181

164 km / 2h06



30 mn

B - Laguna de la Niña Encantada - GPS : -35.16030 / -69.86920

14,8 km / 22 mn

3h00

C - Pozo de Las Ánimas - GPS : -35.18984 / -70.00192

23,3 km / 25 mn

20 mn

D - Mirador Cañón Río Salado - GPS : -35.19712 / -69.78252

40,2 km / 30 mn

E - Hôtel Malargue - GPS : -35.45510 / -69.58645

1h20

Parcours de : 4h45

3h25

243 km



P11 - San Rafaël vers Malargue

San Rafaël - Malargüe

Passeport Route 40 - Province de Mendoza



Parador el Chacallal

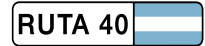


GPS : -35.07966 / -69.56519

Ruta Nacional 144, El Sosneado, Mendoza, Argentine

Faire tamponner ici le passeport de la Route 40 pour la province de Mendoza

PASAPORTE



Dirección de Turismo Malargüe

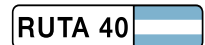


GPS : -35.46257 / -69.58579

Pasaje la Orteguina, M5613 Malargüe, Mendoza, Argentine

Faire tamponner ici le passeport de la Route 40 pour la province de Mendoza

PASAPORTE



San Rafaël - Malargue

LAGUNA DE LA NIÑA ENCANTADA



GPS :-35.16030 / -69.86920

Il s'agit d'une magnifique lagune de 80 mètres de diamètre, aux eaux cristallines couleur émeraude provenant de rivières souterraines. Elle est située dans les scories volcaniques d'El Infiernillo, un incroyable champ de roches volcaniques qui, en se reflétant dans l'eau, créent des formations suggestives qui ont donné naissance à d'innombrables légendes au fil des ans.

La lagune est particulièrement belle, car elle est entourée d'une accumulation de lave provenant des cratères voisins. Lors d'anciennes éruptions, la matière incandescente s'est déversée dans le ruisseau qui alimente la masse d'eau, la recouvrant et obscurcissant son écoulement, aujourd'hui souterrain.

POZO DE LAS ÁNIMAS



GPS :-35.18984 / -70.00192

Le Pozo de las Animas est constitué de deux dépressions, séparées par une étroite brèche. Au fil des ans, l'érosion devrait les fusionner en une seule. Les puits mesurent environ 200 mètres de diamètre et atteignent environ 80 mètres de profondeur au niveau du lac et 20 mètres sous l'eau. Ce phénomène naturel a été classé comme un gouffre causé par la transformation de dépôts souterrains de sols mous tels que le gypse, qui, sous l'effet des infiltrations des nappes phréatiques souterraines, produisent une dissolution du sol, provoquant des glissements de terrain et des dépressions dans le sol, formant ces grandes fosses de forme conique à la surface.

MIRADOR CAÑON RIO SALADO



GPS :-35.19712 / -69.78252

Très belle vue sur le canyon et la rivière.



Malargue

—

Chos Malal



Hotel Terra Malal ***

CPI, Salta 358, Q8353 Chos Malal,
Neuquén, Argentine

+54 2948 42 1058

<https://terramalal.com/portal/es-es/1868/>

[Home](#)

GPS : -37.38334 / -70.27355



Sunrise : 6h23



Sunset : 20h27



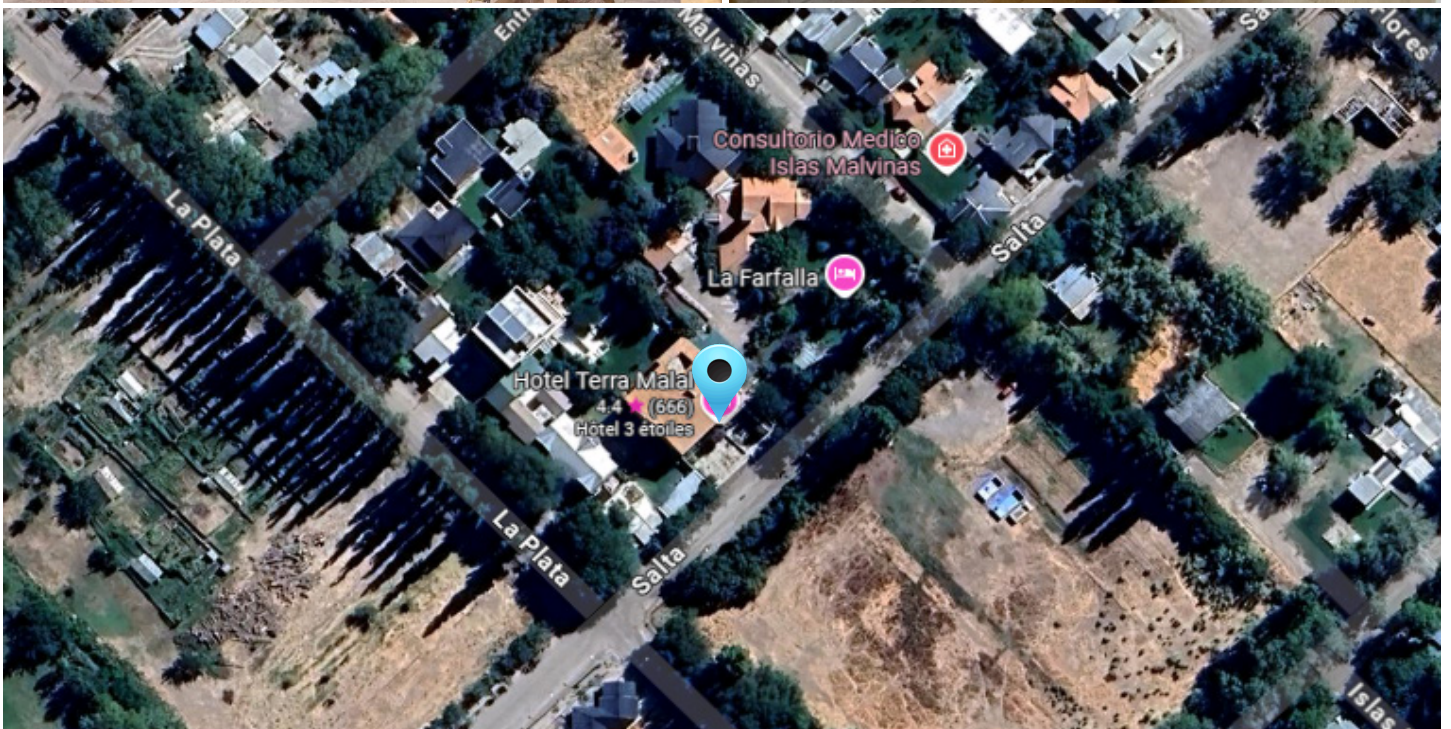
Temp Max : 24 °C









Temp Min : 8 °C



Précipitations : 30 mm



Malargue - Chos Malal

J15	Samedi 14 Novembre		Heure	Durée
	Journée		Malargue → Chos Malal P1	5h40
			Visite sur la route	2h00
			Malargue → Chos Malal P2	4h50
			Visite sur la route	1h30
			Passeport Route 40 - Province Neuquen	



CHOS MALAL

Chos Malal est une ville de la province de Neuquén en Argentine, située dans la région de la Patagonie. Le mot «Chos Malal» vient du mapuche et signifie «corral jaune» (choz = corral, malal = jaune). Cela fait référence aux pâturages ou aux enclos utilisés par les peuples indigènes de la région. Ville entourée de montagnes, rivières (comme la Neuquén) et paysages semi-arides. Avec des étés chauds et des hivers froids. La neige est fréquente en hiver dans les hauteurs voisines.



SUPERMERCADO COOPERATIVA OBRERA

GPS : -37.37685 / -70.27307

Sarmiento 390, Q8353 Chos Malal, Neuquén, Argentine


Horaires: 9h00 - 21H00



STATION YPF ACA CHOS MALAL

GPS : -37.37947 / -70.27192

25 de Mayo 614, Q8353AAT Chos Malal, Neuquén, Argentine

 +54 2948 42 1174



STATION RIO BARRANCAS

GPS : -36.81488 / -69.87762 **Sur la route de Chos Malal**

RN40, Q8353 Barrancas, Neuquén, Argentine

 +54 9 2948 41 2413



WESTERN UNION kiosco CHOS MALAL

GPS : -37.37754 / -70.26987

Lamadrid 247, Q8353 Chos Malal, Neuquén, Argentine

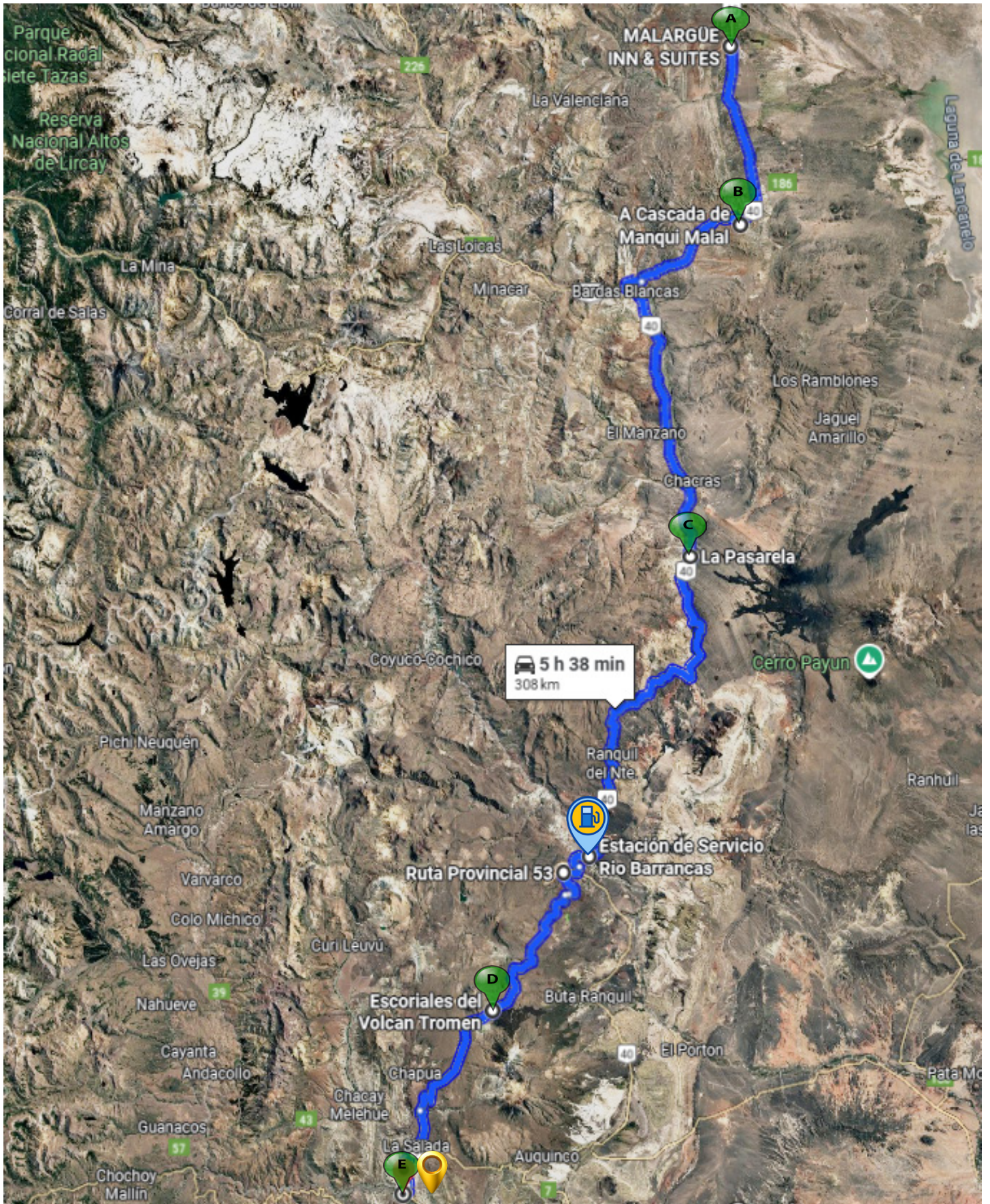
Horaires: 9h00 - 23h00



Malargue - Chos Malal

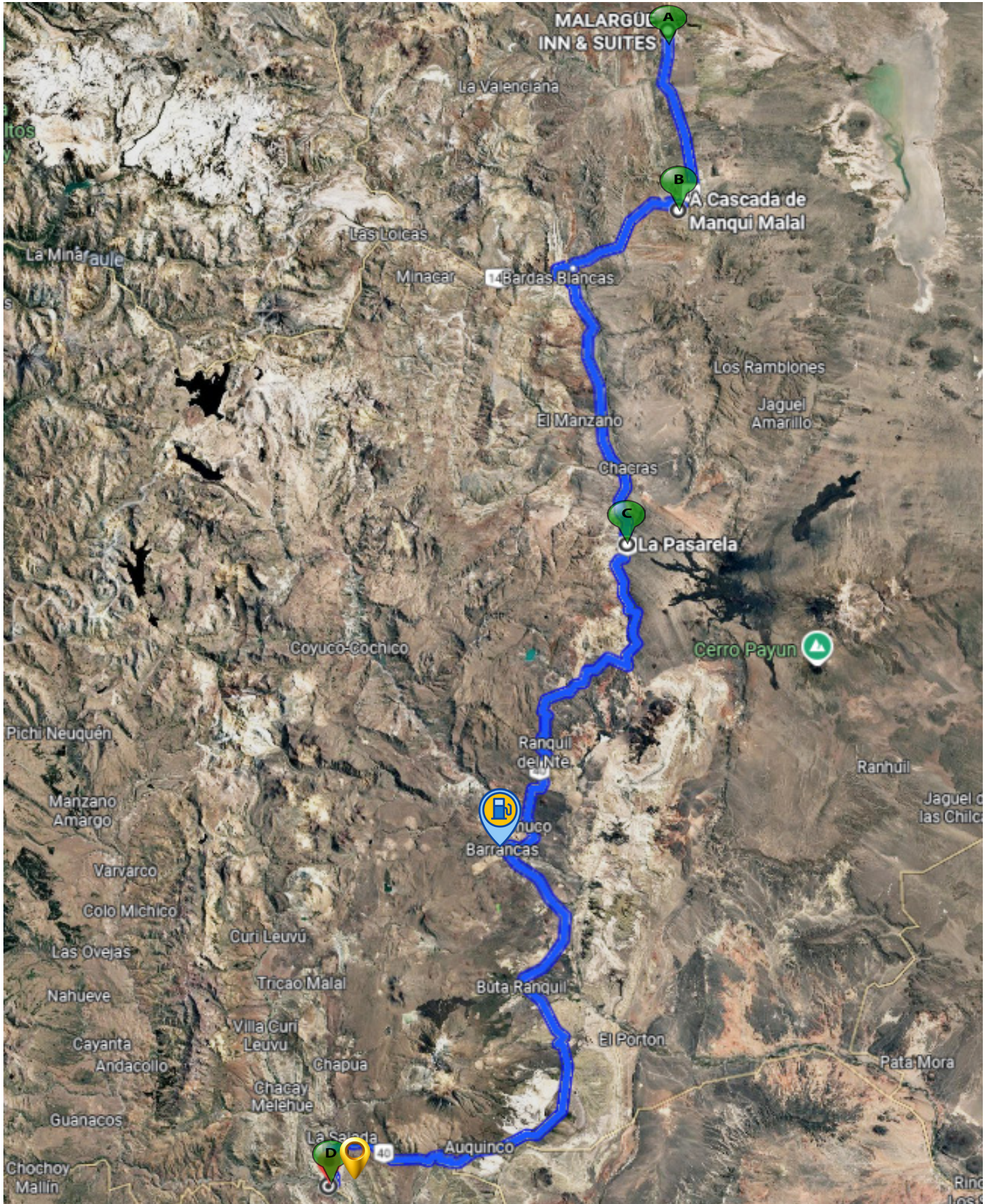
Parcours 1 par RN 40 et RP 37

Verifier l'état de la route RP 37 avant le départ: <https://w2.dpvneuquen.gov.ar/estadorutas.php>



Malargue - Chos Malal

Parcours 2 par RN 40



Malargue - Chos Malal

P1 A - Hôtel Malargue - GPS : -35.45510 / -69.58645

35,8 km / 30 mn



1h00 B - Cascade Manqui Malal - GPS : -35.75584 / -69.56600

89 km / 1h20

30 mn C - La Pasarela - GPS : -36.31275 / -69.66717

Point passage -36.84256 / -69.93225 **RP37**

135 km / 2h40

30 mn D - Escoriales del Volcan Tromen - GPS : -37.07445 / -70.08185

48,8 km / 1h10

E - Hôtel Terra Malal - GPS : -37.38334 / -70.27355

2h00

Parcours de : 7h40

5h40

309 km



P12-1 - Malargue vers Chos Malal via RP37

P2 A - Hôtel Malargue - GPS : -35.45510 / -69.58645

35,8 km / 30 mn



1h00 B - Cascade Manqui Malal - GPS : -35.75584 / -69.56600

89 km / 1h20

30 mn C - La Pasarela - GPS : -36.31275 / -69.66717

212 km / 3h00

D - Hôtel Terra Malal - GPS : -37.38334 / -70.27355

1h30

Parcours de : 6h20

4h50

337 km



P12-2 - Malargue vers Chos Malal via RN40

Malargue - Chos Malal

CASCADE MANQUI MALAL



GPS :-35.75584 / -69.56600

Le nom « Manqui Malal » vient des mots mapuche « manqui » (condor) et « malal » (mur de pierre). Ces cascades offrent un spectacle naturel impressionnant, avec une chute d'eau d'environ 30 mètres de haut. Cette zone se distingue par l'importante exposition d'affleurements rocheux d'origine marine où se trouvent des vestiges fossiles du Jurassique et du Crétacé, déposés par l'entrée de l'océan Pacifique sur le continent et exposés par des processus tectoniques associés à l'orogénèse andine. Ces formations sont ainsi mises à nu par l'action de failles profondes qui les soulèvent et les exposent. Ces dépôts sont, à leur tour, affectés par des roches ignées intrusives telles que des digues et des filons-couches d'âge tertiaire.

Païement au Restaurant pour accéder à la cascade.

LA PASARELA



GPS :-36.31275 / -69.66717

La passerelle est le résultat de multiples et volumineuses coulées de lave qui ont inondé le Rio Grande, formant un barrage naturel qui a retenu les eaux du fleuve. Au fil du temps, les eaux du fleuve se sont frayées un chemin à travers ce basalte, formant ce que nous voyons aujourd'hui sur le site.

La vallée du Rio Grande a été remplie de lave provenant des éruptions, atteignant une épaisseur d'environ 100 m.

LA PAYUNIA & LE VOLCAN TROMEN

GPS :-36.31275 / -69.66717



Près de l'ancienne route 40, la zone de la Pasarela est la porte d'entrée de la Payunia. Cette zone vous permettra de comprendre comment la lave en fusion a façonné le paysage : au cours d'une éruption, les coulées de lave sont arrivées jusqu'au río Grande, transformant instantanément le liquide en solide au contact de l'eau. Les parois volcaniques ainsi créées adoptent une couleur noire et des formes parfois étranges.

Le volcan Tromen atteint 4 114 mètres d'altitude et présente un cratère principal de 500 mètres de large avec neuf cônes de cendre mineurs.



Malargue - Chos Malal

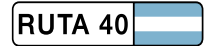
Passeport Route 40 - Province de Neuquen



Camping Valles y Volcanes



PASAPORTE



GPS : -37.38767 / -70.26162

Av. Don Bosco 766, Q8353 Chos Malal, Neuquén, Argentine

Faire tamponner ici le passeport de la Route 40 pour la province de Neuquen



EL SALON RESTO BAR

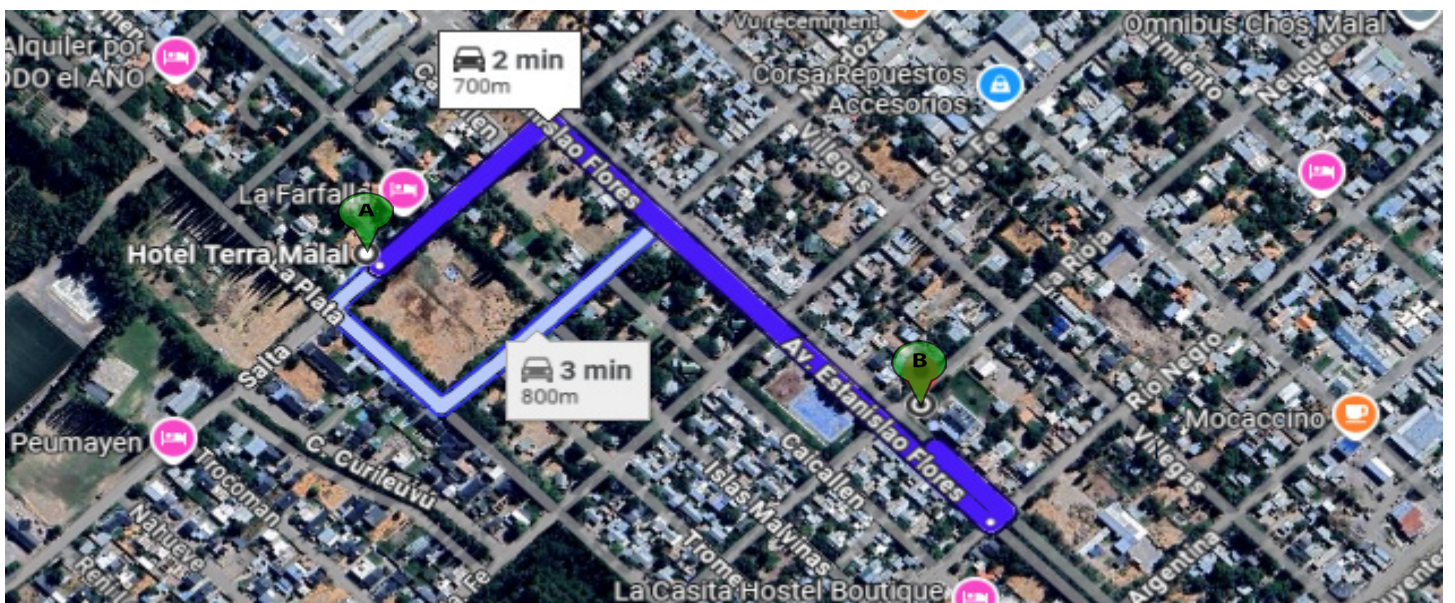


Av. Estanislao Flores, Q8353 Chos Malal, Neuquén, Argentine

+54 2942 46 8848

Horaires : 20h00 - 00h00

GPS : -37.38437 / -70.26909





Chos Malal

-

Villa Pehuenia



Posada La Escondida ****

Lote H Etapa 3, Q8345 Villa Pehuenia, Neuquén, Argentine

+54 9 2942 69 1166

<https://www.posadalaescondida.com.ar/>

GPS : -38.89257 / -71.18732



Sunrise : 6h22



Sunset : 20h29



Temp Max : 14 °C





Temp Min : 4 °C



Précipitations : 80 mm



Chos Malal - Villa Pehuenia

J16	Dimanche 15 Novembre		Heure	Durée
	Journée	 Chos Malal → Villa Pehuenia		6h20
		 Visite sur la route		2h35



VILLA PEHUENIA

Villa Pehuenia tire son nom du Pehuén, nom mapuche des arbres millénaires aussi connus sous le nom d'Araucaria. Située à 1200 m d'altitude, à 160 kms au nord de Junin de Los Andes, ce village est surplombé par la cordillère chilienne et le volcan Batea Mahuida. Ses miradors Pehuenia et des Cipreses offrent une vue superbe sur la lagune El Manzano et le lac Aluminé.



SUPERMERCADO DE LA MONTAÑA

GPS : -38.87991 / -71.18456
Q8345 Villa Pehuenia, Neuquén Province, Argentine
Horaires: 10h00 - 13H30 / 17h00 - 21h00



STATION YPF VILLA PEHUENIA

GPS : -38.87991 / -71.18641
Villa Pehuenia, Neuquén Province, Argentine
Horaires: 8h00 - 22H00

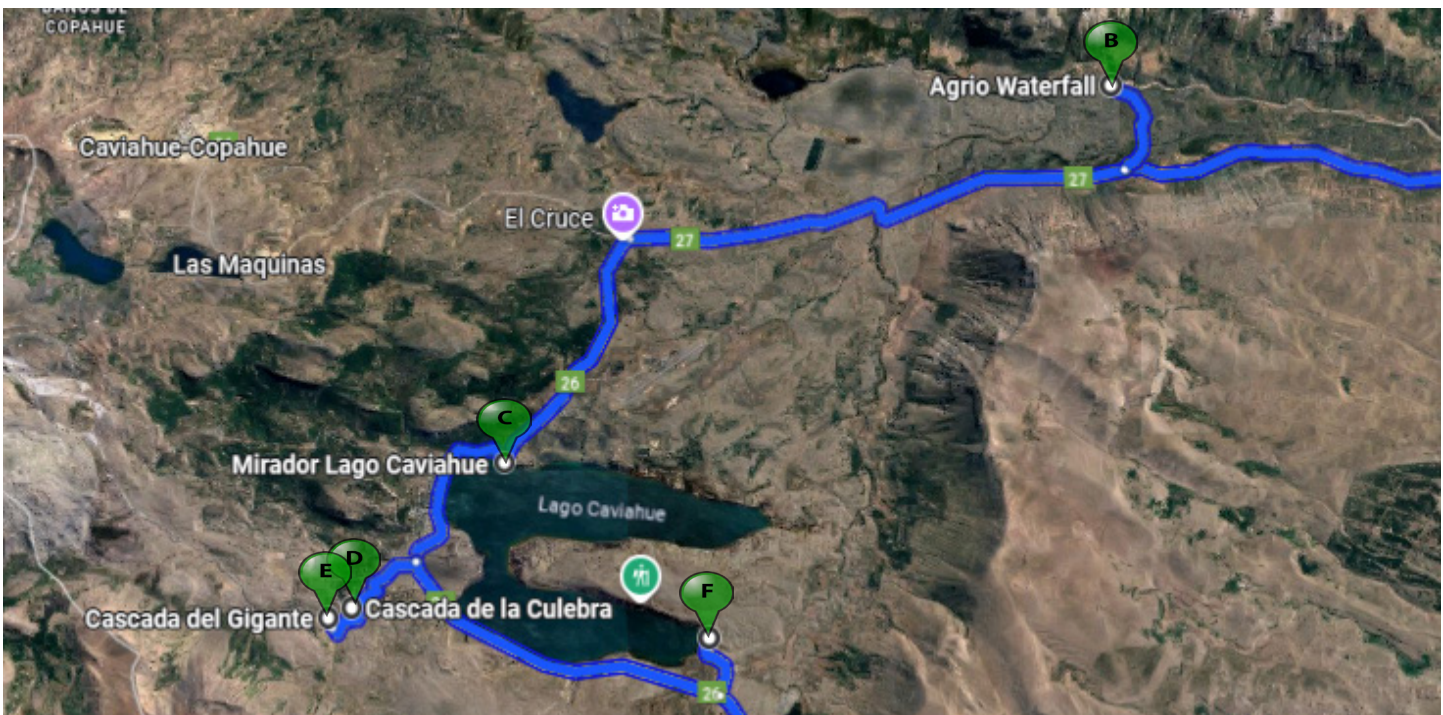
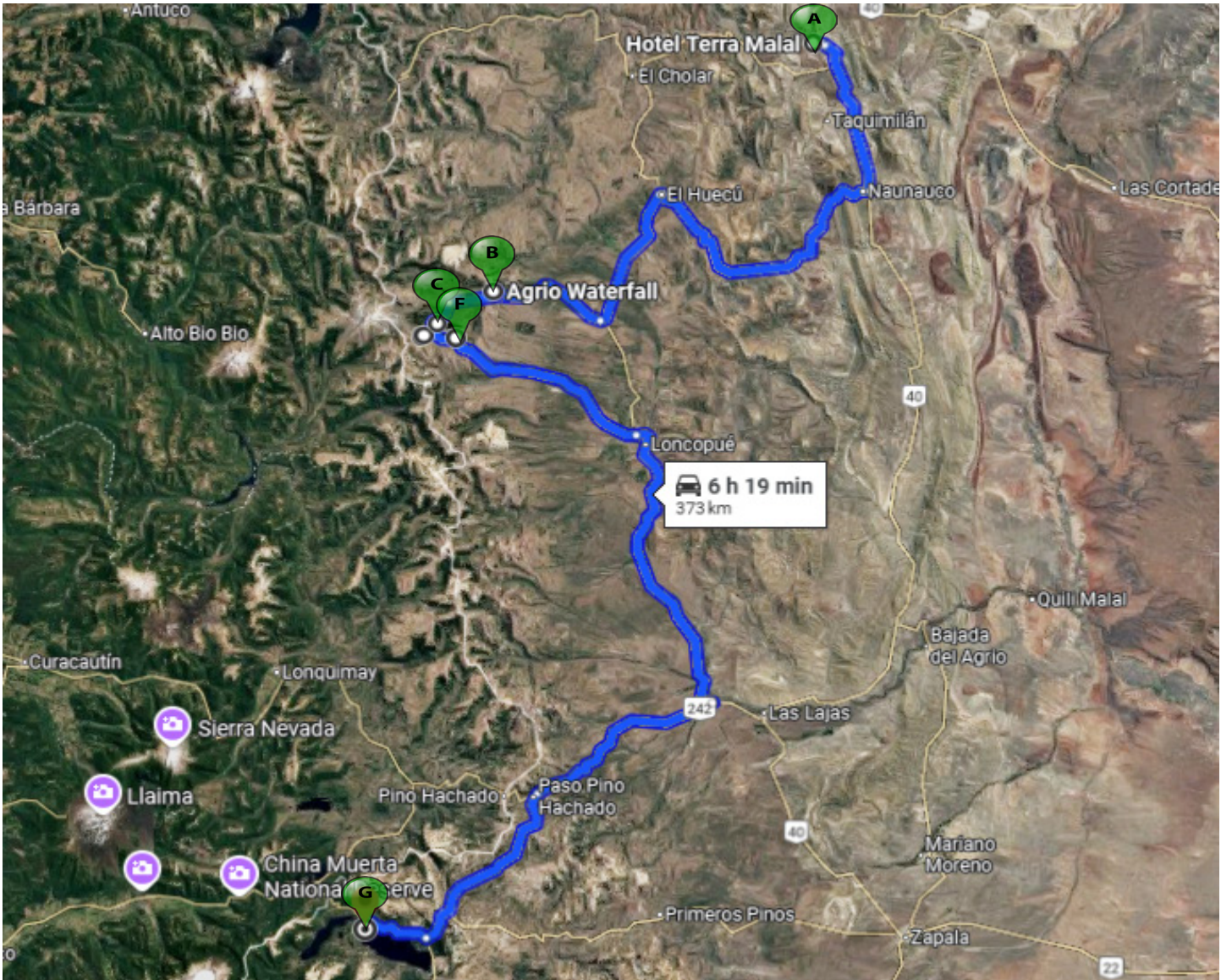


WESTERN UNION Maxikiosco VILLA PEHUENIA

GPS : -38.87966 / -71.18744
Los coihues, Los Canelos y, Q8345 Villa Pehuenia, Neuquén
Horaires: 10h30 - 21h00



Chos Malal - Villa Pehuenia



Chos Malal - Villa Pehuenia

A - Hôtel Terra Malal - GPS : -37.38334 / -70.27355

147 km / 2h38



30 mn

B - Salto del Agrio - GPS : -37.81049 / -70.92335

14,6 km / 23 mn

20 mn

C - Mirador Lago Caviahue - GPS : -37.86391 / -71.03838

4,5 km / 10 mn

30 mn

D - Cascada de la Culebra - GPS : -37.88541 / -71.06619

800 m / 3 mn

30 mn

E - Cascada del Gigante - GPS : -37.88827 / -71.07076

9,2 km / 17 mn

45 mn

F - Puente de Piedra - GPS : -37.88983 / -71.00024

197 km / 2h50

G - Posada La Escondida - GPS : -38.89257 / -71.18732

2h35

Parcours de : 8h55

6h20

373 km



P13 - Chos Malal vers Villa Pehuenia

Chos Malal - Villa Pehuenia



SALTO DEL AGRIO

GPS :-37.81049 / -70.92335

Le Saut del Agrio est une cascade très impressionnante de 35 mètres de hauteur. Elle marque l'entrée d'un cañon creusé par la rivière dans le basalte volcanique. Un mirador offre une vue à couper le souffle sur ces roches colorées qui s'éclaboussent de cataractes d'eau. Lors du dégel, d'octobre à décembre, le débit est encore plus puissant. C'est une énorme explosion de gaz piégé par le refroidissement de la lave en fusion qui est à l'origine de cet amphithéâtre naturel. Le basalte prend la couleur des minéraux les plus présents, et offre ainsi toute une gamme du rouge ferreux au jaune sulfureux.



MIRADOR LAGO CAVIAHUE

GPS :-37.86391 / -71.03838

Très beau point de vue sur le lac Caviahue.



CASCADA DE LA CULEBRA

GPS :-37.86391 / -71.03838

Belle cascade sur le Rio Agrio



CASCADA DEL GIGANTE

GPS :-37.88827 / -71.07076

La Cascada del Gigante est une cascade époustouflante située dans la pittoresque région de Caviahue, à Neuquén, en Argentine. Connue pour sa hauteur impressionnante et la puissance de son débit,

PUENTE DE PIEDRA



GPS :-37.88983 / -71.00024

Le pont naturel de Caviahue est situé sur une partie des falaises abruptes qui composent une partie de la rive sud de la péninsule du lac Caviahue. D'une surface relativement uniforme, il mesure environ 16 mètres de long, 5 mètres de large et son épaisseur varie de 6 à 8 mètres. Le dénivelé entre le sommet du pont et la petite plage au pied de la falaise atteint 50 mètres.



Villa Pehuenia

—

*San Martin de los
Andes*



Hôtel Rio Hermoso *****

Ruta 63 km 67 Lanín National Park,
Q8370 San Martin de los Andes,

+54 11 5263 5957

https://riohermoso.com/portal/es-es/p19/Inicio_RioHermosoHotel

GPS : -40.32045 / -71.36976



Sunrise : 6h19



Sunset : 20h41



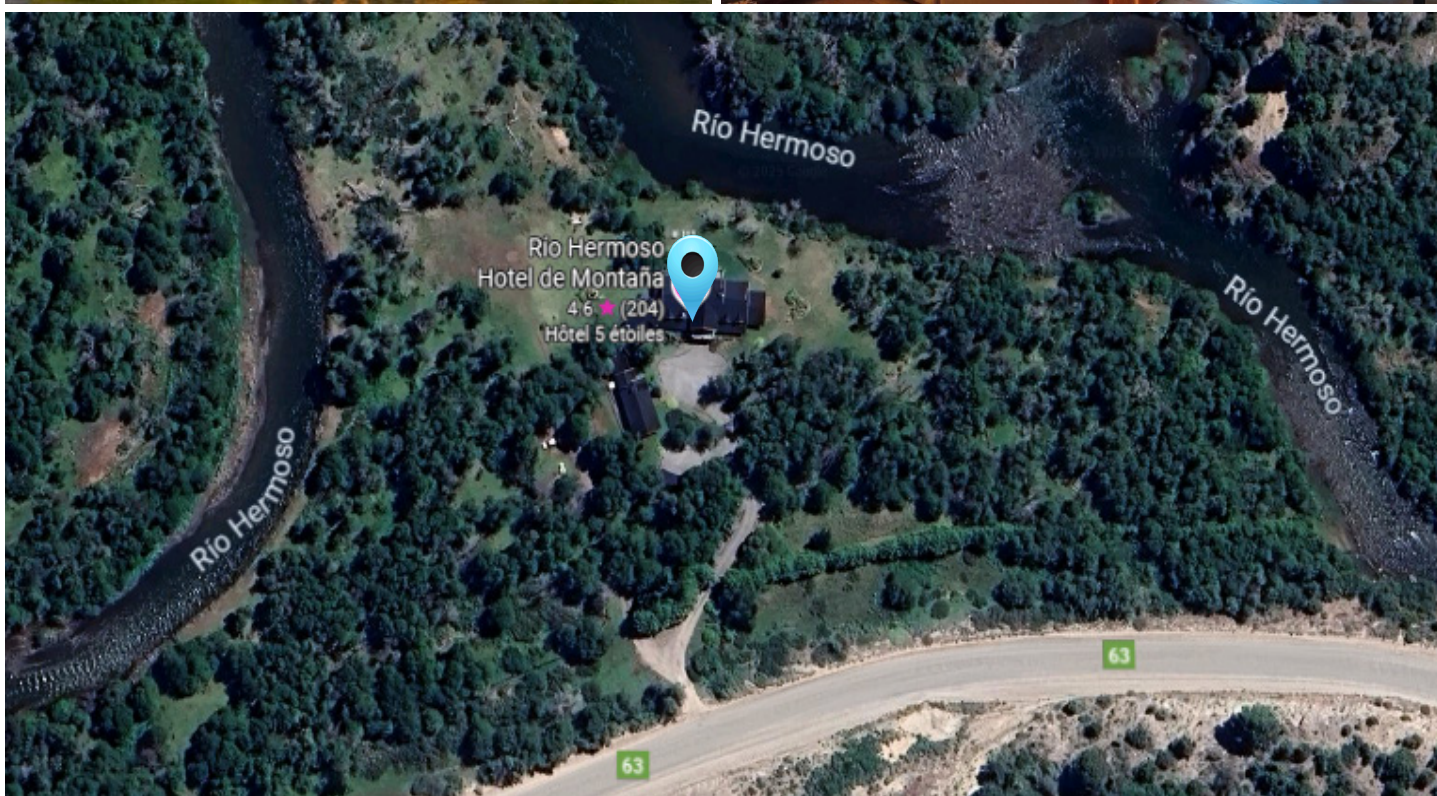
Temp Max : 14 °C





Temp Min : 4 °C



Précipitations : 65 mm



Villa Pehuenia - San Martin de los Andes

J17	Lundi 16 Novembre		Heure	Durée
	Journée		Villa Pehuenia → San Martin de los Andes	7h20
			Visite sur la route	2h35



SAN MARTIN DE LOS ANDES

Situé au sud-ouest de la province de Neuquén, San Martín de los Andes est le chef-lieu du département de Lácar. Niché au creux d'une vallée exigüe qui porte le nom de Vega Maipú, ce pittoresque village de montagne est encadré par la majestueuse cordillère des Andes, le magnifique parc national Lanín et les agréables berges du lac Lácar.

San Martín de los Andes se trouve dans une région dont les inégalités géographiques, de la steppe patagone aux montagnes de la cordillère des Andes, engendrent une importante différence climatiques, entre l'est et l'ouest. Globalement, il fait sec et froid en automne, chaud en journée et frais la nuit en été (de 10 à 30°), et froid en hiver (de -2 à 7°).



SUPERMERCADO LA ANONIMA

GPS : -40.15710 / -71.35665

Tte, Gral. Roca 450, Q8370 San Martín de los Andes, Neuquén,

Horaires: 8h00 - 21H30



STATION YPF SAN MARTIN DE LOS ANDES

GPS : -40.15338 / -71.33363

Koessler, RN40 2176, Q8370 San Martín de los Andes, Neuquén,

Horaires: 8h00 - 22H00



WESTERN UNION Mundo Animal SAN MARTIN

GPS : -40.15784 / -71.35044

Cap. Drury 900, Q8370 San Martín de los Andes, Neuquén, Argentine

Horaires: 9h30 - 12h30 / 18H00 - 20H00



Villa Pehuenia - San Martín de los Andes



Villa Pehuenia - San Martin de los Andes

LE LAC ALUMINÉ

Le lac Aluminé est une formation d'origine glaciaire située dans la province de Neuquén. Il s'étend sur 5 340 hectares au pied du volcan Batea Mahuida. De grandes plantations de pins ont été faites sur la rive du lac et les pentes du volcan, mais la forêt native reste majoritaire, avec ses araucarias (conifères filiformes de l'hémisphère sud), pehuenes (sorte de chêne chilien) et coihues (sorte de pin chilien).



LE LAC HUECHULAFQUEN

Le Lac Huechulafquen est le plus grand lac du parc national Lanín, facilement accessible depuis Junín de los Andes.



Villa Pehuenia - San Martin de los Andes

A - Posada La Escondida - GPS : -38.89257 / -71.18732

191 km / 3h10



20 mn

B - Mirador Lago Huechulafquen - GPS : -39.77145 / -71.24617

32 km / 53 mn

1h15

C - Cascade El Saltillo - GPS : -39.71383 / -71.54347

106 km / 2h25

1h00

D - Mirador Bandurrias - GPS : -40.16271 / -71.37488

35,7 km / 53 mn

E - Hôtel Rio Hermoso - GPS : -40.32045 / -71.36976

2h35

Parcours de : 9h55


7h20

365 km



P14 - Villa Pehuenia vers San Martin de los Andes

MIRADOR LAGO HUECHULAFQUEN




GPS : -39.77145 / -71.24617

Très belle vue sur le lac Huechulafquen, le long voyage sur la route de gravier poussiéreuse en vaut la peine. Le volcan Lanin peut être merveilleusement observé. Dans les environs, vous pourrez également admirer des arbres Araucaria.



Villa Pehuenia - San Martin de los Andes

CASCADE EL SALTILLO



GPS :-39.71383 / -71.54347

Le sentier est balisé et commence près de l'aire de camping en face du lac Paimún.

À mi-parcours environ, la pente commence à devenir un peu plus raide et à être entourée de forêts pour finalement atteindre un point de vue sur cette magnifique cascade.


Il est également possible de passer derrière le voile d'eau et d'obtenir une vue panoramique du bassin des lacs Huechulafquen, Epulafquen et Paimún.

Durée: 1h00 - A/R 2 km



Garmin - El Saltillo Cascade

MIRADOR BANDURRIAS



GPS :-40.16271 / -71.37488

Le Mirador Bandurrias est l'un des meilleurs points de vue de San Martín de los Andes pour contempler la splendeur du lac Lácar. Il est situé au sommet d'une colline, sur les rives du lac.

Durée: 10 mn - A/R 700 m





*San Martín de los
Andes*

—

Villa la Angostura



Correntoso Lake & River ****

4505, Q8407 Villa La Angostura,
Neuquén, Argentine

+54 11 4803 0030

<https://www.hilton.com/fr/hotels/nqncxlx-correntoso-lake-and-river-hotel/>
GPS : -40.73575 / -71.67414



Sunrise : 6h18



Sunset : 20h45



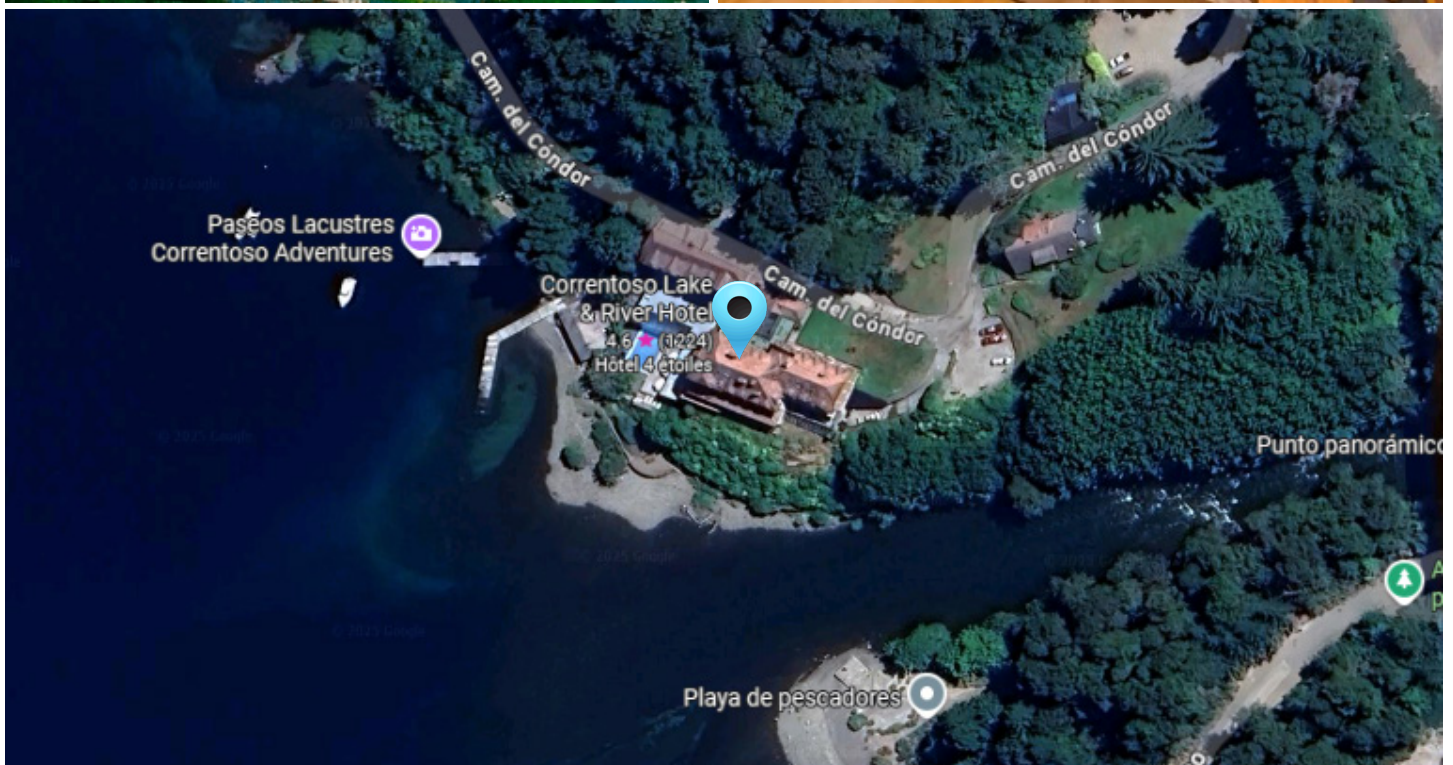
Temp Max : 14 °C



Temp Min : 4 °C



Précipitations : 50 mm



San Martin de los Andes - Villa la Angostura

J18	Mardi 17 Novembre		Heure	Durée
	Journée		San Martin de los Andes → Villa la Angostura	3h15
			Visite sur la route	4h10
J19	Mercredi 18 Novembre		Heure	Durée
	Journée		Villa la Angostura	1h40
			Visite sur la route	3h45



VILLA LA ANGOSTURA

La ville est située dans un cadre bucolique, au pied des cerros Bayo, Inacayal et Belvedere, au bord des eaux translucides et paisibles du majestueux lac Nahuel Huapi, et entourée de magnifiques forêts andines.

Villa la Angostura est également une porte d'entrée parfaite pour découvrir la région, splendide. Elle est ainsi le point de départ (ou d'arrivée si l'on vient du nord) de la merveilleuse Route des 7 Lacs. Villa la Angostura se trouve entre la cordillère des Andes et la steppe de Patagonie, région qui connaît des variations climatiques entre l'est et l'ouest. L'hiver est froid et les précipitations souvent neigeuses. Les températures oscillent entre -2 et 7° de juin à septembre. Le printemps est caractérisé par des journées douces et des nuits froides. L'été, qui représente la saison sèche, connaît des températures variant entre 10 et 30°. L'automne est frais et humide, mais les paysages se teintent de couleurs flamboyantes.



SUPERMERCADO LA ANONIMA

GPS : -40.75885 / -71.64833

Del Chilco, Av. Siete Lagos 83, Q8407 Villa La Angostura, Neuquén,

Horaires: 8h00 - 21H30



STATION YPF VILLA LA ANGOSTURA

GPS : -40.15338 / -71.33363

Avenida 7 Lagos Y Chos Malal, Q8407 Villa L. Angostura, Neuquén,

+54 294 449 4464

Horaires: 24/24



San Martin de los Andes - Villa la Angostura



WESTERN UNION VILLA LA ANGOSTURA



GPS : -40.76223 / -71.64324

Av. Arrayanes 192, Q8407 Villa La Angostura, Neuquén, Argentine

Horaires: 8h00 - 23h00



WESTERN UNION VILLA LA ANGOSTURA



GPS : -40.76491 / -71.65581

Maestro Pérez 589, Q8407 Villa La Angostura, Neuquén, Argentine

Horaires: 10h00 - 22h00



CAMBIO Andina Interna. VILLA LA ANGOSTURA



GPS : -40.76269 / -71.64238

Av. Arrayanes 256, Q8407 Villa La Angostura, Neuquén, Argentine

Horaires: 9h00 - 19h00

LA ROUTE DES 7 LACS

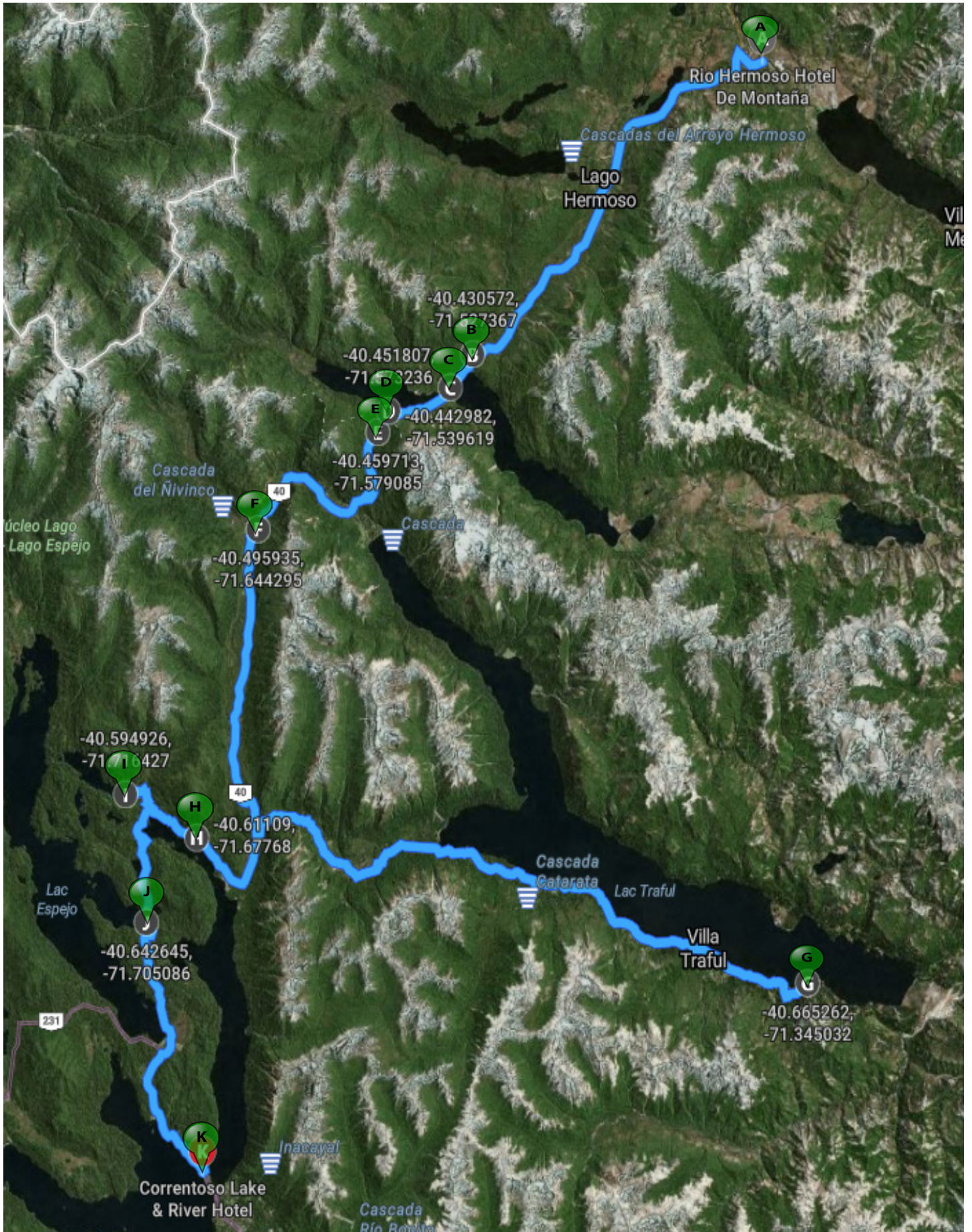
Situé dans la région des Lacs, dans la province de Neuquén, le Camino de los Siete Lagos est une section de la célèbre route n°40, qui s'étire du village de Villa la Angostura (à 471 km de la ville de Neuquén) jusqu'à San Martín de los Andes (à 428 km de la ville de Neuquén) au nord de Bariloche. Les 107 km du parcours regorgent de somptueux paysages, typiques de la Patagonie des Lacs : les forêts de coihues, de lengas et de ñires, les cimes enneigées ou encore les lacs majestueux créent un environnement d'une beauté naturelle époustouflante.

Emprunter la Route des 7 Lacs permet également de traverser 2 parcs nationaux, Nahuel Huapi et Lanin.

Du sud au nord, la Route des 7 Lacs vous emmène à la découverte des lacs Correntoso, Espejo, Escondido, Villarino, Falkner, Machónico et enfin Lácar, tous d'origine glaciaire. De plus, en faisant quelques détours, on peut croiser également les lacs Nuevo, Meliquina, Hermoso, Traful et Espejo Chico. Ils ne sont pas forcément visibles de la route mais méritent néanmoins le coup d'œil.



San Martin de los Andes - Villa la Angostura



San Martin de los Andes - Villa la Angostura

A - Hôtel Rio Hermoso - GPS : -40.32045 / -71.36976

20.9 km / 18 mn



20 mn

B - Mirador Cascada Vullignanco - GPS : -40.43056 / -71.52734

1,9 km / 2 mn

20 mn

C - Mirador Lago Falkner - GPS : -40.44299 / -71.53962

3,3 km / 3 mn

20 mn

D - Mirador Del Lago Villarino - GPS : -40.45180 / -71.57322

1.1 km / 1 mn

20 mn

E - Mirador Lago Escondido - GPS : -40.45972 / -71.57910

10,7 km / 11 mn

1h30

F - Cascadas Ñivinco - GPS : -40.49590 / -71.64426

45.3 km / 1h06

20 mn

G - Mirador Del Lago Traful - GPS : -40.66524 / -71.34504

37 km / 1h01

20 mn

H - Mirador Lago Correntoso - GPS : -40.61109 / -71.67768

4.6 km / 8 mn

20 mn

I - Lac Espejo Chico - GPS : -40.59490 / -71.71644

7.7 km / 11 mn

20 mn

J - Mirador Lago Espejo - GPS : -40.64263 / -71.70480

12.9 km / 14 mn

K - Hôtel Correntoso Lake & River - GPS : -40.73575 / -71.67414

4h10

Parcours de : 7h25

3h15

146 km



P15 - San Martin de los Andes vers Villa la Angostura

San Martin de los Andes - Villa la Angostura



MIRADOR CASCADA VULLIGNANCO

GPS :-40.43056 / -71.52734

Cascada Vullignanco est une jolie cascade située sur la route 40 dans la partie ouest de l'Argentine près du lac Falkner. La cascade est difficilement accessible, mais elle peut être vue depuis cet endroit.

MIRADOR LAGO FALKNER

GPS :-40.44299 / -71.53962



Le lac Falkner est admirablement entouré des Cerros Falkner, Alto et Del Buque. Ce dernier est d'ailleurs composé d'impressionnantes tours de pierres noires, qui semblent sortir inopinément de la montagne. Quelques condors andins ont choisi ce territoire pour faire leur nid alors pensez à lever les yeux, vous aurez peut être l'occasion d'observer le vol de ces fiers oiseaux. Le lac déverse ses eaux dans les lacs Nuevo et Filo Hua Hum, via le río Caleufú. Le lago Falkner a été nommé en hommage à un prêtre jésuite du XVIIIe siècle, Tomás Falkner

MIRADOR DEL LAGO VILLARINO

GPS :-40.45180 / -71.57322



Le lac Villarino est situé au creux d'une vallée exigüe et profonde, parcourue de belles forêts typiques des Andes patagones. On peut y observer des spécimens de lengas, coihues et arrayans. Le lac fait partie du bassin río Negro, via le río Limay également. Séparé par un isthme du lac Falkner, ils sont à eux deux probablement les plus beaux du Camino de los Siete Lagos. Le lac Villarino doit son nom au marin espagnol Basilio Villarino, qui explora le bassin du río Limay à la fin du XVIIIe siècle.


MIRADOR LAGO ESCONDIDO

GPS :-40.45972 / -71.57910



Le lac Escondido (le lac Caché), dont l'émissaire (canal qui évacue l'eau d'un lac) est le río Escondido. Un parking permet de faire un sympathique arrêt photo et de profiter par la même occasion de la beauté du lieu. Les eaux vert émeraude du lac sont entourées de splendides monts tapissés de verdure comme le Cerro Ventisquero.

San Martin de los Andes - Villa la Angostura



CASCADAS ÑIVINCO



GPS :-40.49590 / -71.64426


Le sentier menant au point de vue des cascades commence à côté du parking situé sur le côté de la RN40.

Durée: 1h10 - A/R 4.8 km



Garmin - Cascade Ñivincó


MIRADOR DEL LAGO TRAFUL



GPS :-40.66524 / -71.34504

À l'intérieur du parc national Nahuel Huapi se trouve le lac Traful. Ce grand plan d'eau, niché entre des collines boisées au milieu de la Cordillère des Andes est un lieu privilégié pour la pêche à la mouche et faire du camping. Mais, sa renommée ne s'arrête pas aux fabuleuses conditions de pêches qu'il offre, mais également à l'intrigante "forêt immergée" qui se trouve sous ses eaux et produit à la suite d'un violent tremblement de terre parvenu en 1960.

MIRADOR LAGO CORRENTOSO



GPS :-40.61109 / -71.67768

Le lac Correntoso est le premier que l'on rencontre en passant sur le pont qui enjambe le très court río Correntoso. Mais on le retrouve en fait plus loin puisque la route n°40 doit en faire le tour. Le Correntoso abrite une eau d'un joli vert-bleuté, et a comme décor environnant de belles chaînes de montagnes, dont le Cerro Belvedere. L'eau du lac Correntoso alimente le lac Nahuel Huapi qui se trouve à proximité, par le biais du río Correntoso, l'un des cours d'eau les moins longs du monde. Ce lac est un véritable petit paradis pour les pêcheurs de truites.

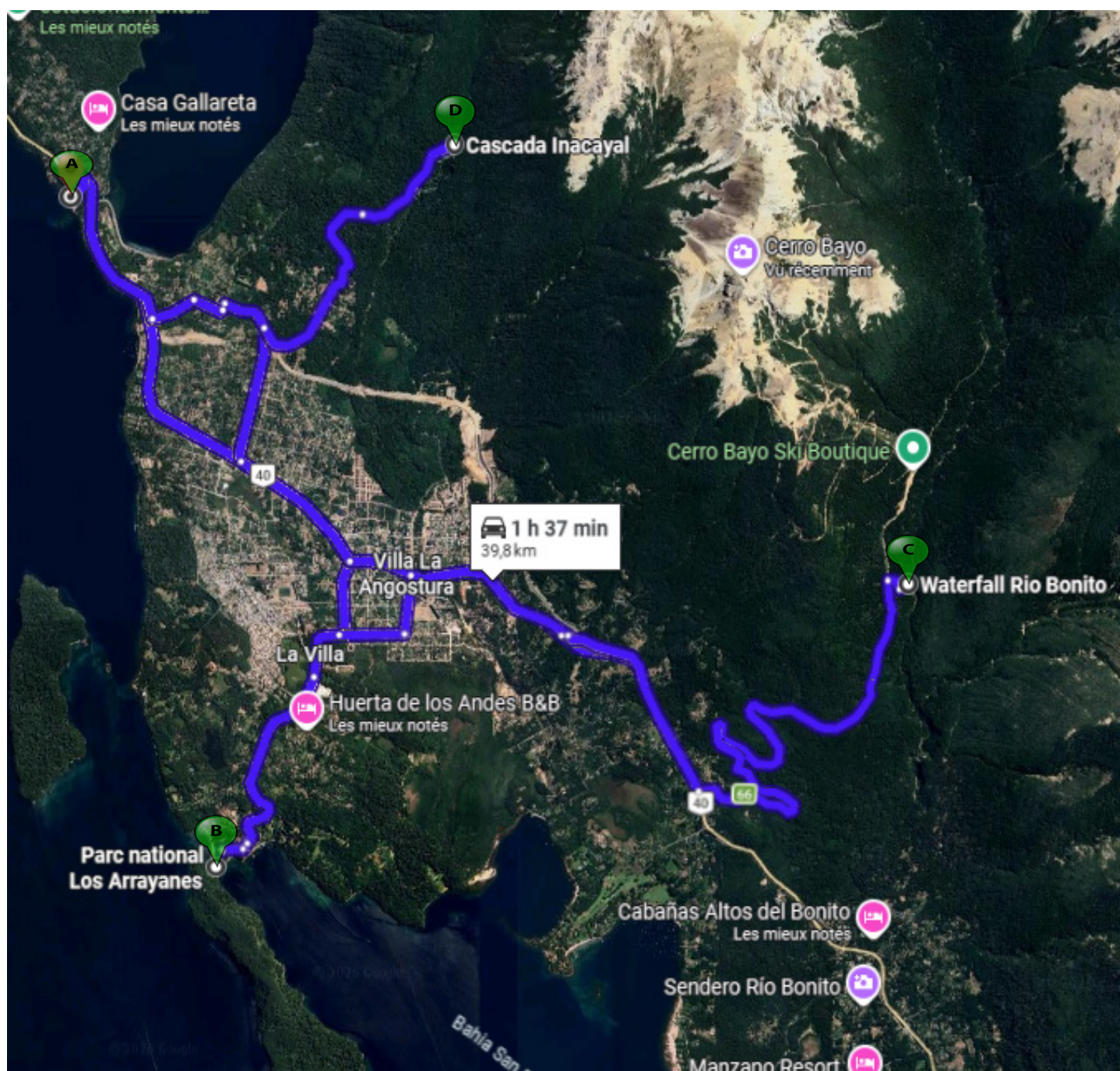
San Martin de los Andes - Villa la Angostura



LAGO ESPEJO CHICO & ESPEJO GRANDE

GPS : -40.59490 / -71.71644 // -40.64263 / -71.70480

Le lac Espejo fait partie du bassin du río Negro (via le río Limay), et se trouve comme les Sept dans le parc national Nahuel Huapi. Le lago Espejo ou Espejo Grande est magnifique, avec ses différents points de vue (quelques belvédères bénéficient d'un beau panorama), et ses sentiers le longeant. On comprend vite pourquoi cet endroit s'appelle le lac Miroir : ses eaux cristallines, limpides, reflètent le paysage alentour, entre champs de roseaux et falaises abruptes. Les plages de sable volcanique sur les berges sont également très agréables. Les eaux du lago Espejo Grande alimentent celles du lago Espejo Chico.



Villa la Angostura

A - Hôtel Correntoso Lake & River - GPS : -40.73575 / -71.67414

7,6 km / 15 mn



1h15

B - Parc National de Los Arrayanes - GPS : -40.78314 / -71.65989

12.3 km / 24 mn

30 mn

C - Cascade Río Bonito - GPS : -40.76357 / -71.59528

14.4 km / 37 mn

2h00

D - Cascade Inacayal - GPS : -40.74166 / -71.64828

5,5 km / 21 mn

A - Hôtel Correntoso Lake & River - GPS : -40.73575 / -71.67414

3h45

Parcours de : 5h25

1h40

40 km




P16 - Villa la Angostura



LE PARC NATIONAL LOS ARRAYANES

Le parc national Los Arrayanes (1753 hectares) englobe la péninsule de Quetrihué, au bord du lac Nahuel Huapi, et protège un bois d'arrayanes presque unique au monde. L'arrayán est un arbre de la famille des myrtacées, qui produit de belles fleurs blanches odorantes et un fruit comestible ressemblant à la myrtille. L'écorce est de couleur cannelle. Dans le parc, accessible depuis Villa la Angostura, les arrayanes atteignent 20 m de hauteur.

Durée: 1h15 - A/R 3.1 km GPS : -40.78314 / -71.65989



Villa la Angostura



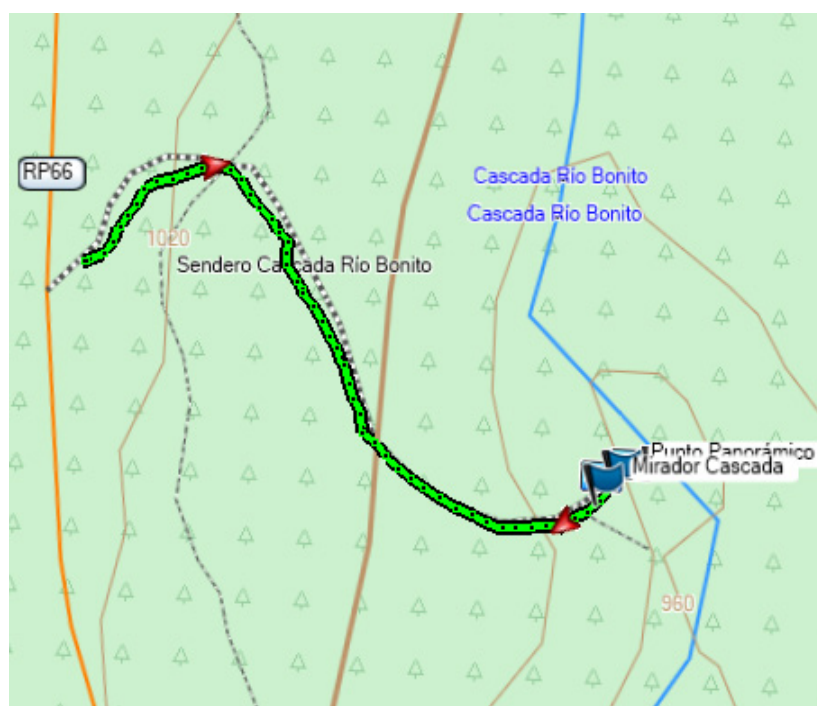
Garmin - Mirador de Quetrihue



CASCADE RIO BONITO

Il s'agit d'une cascade de 20 mètres qui tombe dans un bassin vert émeraude, courant sur une fracture du terrain rocheux basaltique et peut être vue depuis un balcon naturel.

Durée: 20 mn - A/R 600 m **GPS : -40.76357 / -71.59528**



Garmin - Cascade Rio Bonito

Villa la Angostura



CASCADE INACAYAL

Un beau sentier de forêt indigène andine-patagonienne dans les environs de Villa La Angostura qui mène d'abord au Mirador Belvedere, un point de vue naturel qui offre des vues splendides sur le bras nord du lac Nahuel Huapi, le pont de la route 231 par lequel la petite rivière Correntoso se jette dans le lac Correntoso et une vue partielle de ce dernier.

Ensuite, en continuant sur la pente modérée, on arrive à la cascade d'Inacayal, une belle chute d'eau d'environ 50 mètres, qui porte le nom d'un ancien chef mapuche.

Durée: 1H50 - Boucle 4.5 km GPS : -40.74166 / -71.64828





Villa la Angostura

—

Esquel



Las Bayas Home Suites ****

Av. Alvear 985, U9200 Esquel,
Chubut, Argentine

+54 2945 46 7954

<https://www.lasbayashotel.com/>

GPS : -42.91298 / -71.32283



Sunrise : 6h09



Sunset : 20h52



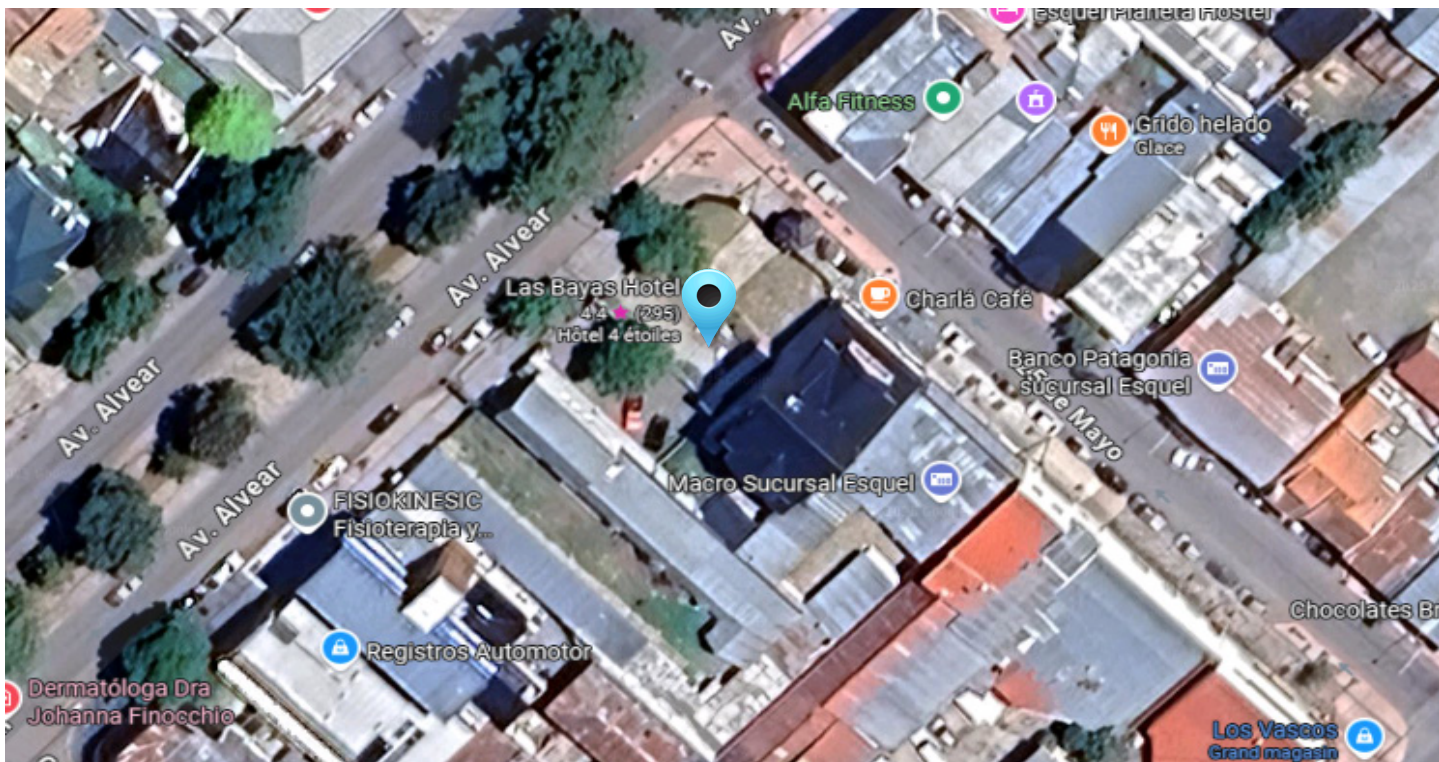
Temp Max : 14 °C








Temp Min : 3 °C



Précipitations : 20 mm



Villa la Angostura - Esquel

J20	Jeudi 19 Novembre		Heure	Durée
	Journée		Villa la Angostura → Esquel	6h35
			Visite sur la route	2h00
			Passeport Route 40 - Province Rio Negro	
			Passeport Route 40 - Province Chubut	



ESQUEL

La petite ville d'Esquel est située dans un cadre naturel splendide, dans la province du Chubut, à la limite Sud de la région des Lacs et des Volcans. La vallée environnante, verdoyante en été et enneigée en hiver, est située entre la cordillère des Andes à l'ouest et les steppes désertiques de la Patagonie à l'est. Le climat de la région est caractérisé par des étés (novembre à mars) tempérés et doux, qui ne connaissent pas vraiment de grosses chaleurs, et des hivers (juin à septembre) relativement froids et humides.

Au départ, la zone était habitée par les populations autochtones, comme les Tehuelches ou Aonikenk, Chulilaken ou Mapuches. D'ailleurs, Esquel vient du tsonek, la langue Aonikenk, et signifie "buisson épineux" en référence à la flore environnante, composée entre autres de calafate, ou berbéris à feuilles de buis.

Ensuite, en 1865, la région au Sud du Chubut connu l'immigration de colons gallois, en quête de terrains fertiles. Au fil du temps ils investirent plus de lieux et édifièrent plusieurs villes dont Rawson, Trelew ou Gaiman. C'est au début du XXe siècle, en 1906, que la commune d'Esquel fut officiellement fondée, conjointement à l'arrivée du télégraphe.



SUPERMERCADO LA ANONIMA

GPS : -42.91436 / -71.32287

Gral. Roca 710, U9200 Esquel, Chubut, Argentine


Horaires: 8h30 - 21H30



STATION YPF ESQUEL

GPS : -42.91329 / -71.31950

Rivadavia Y Sarmiento, U9200 Esquel, Chubut, Argentine

 +54 2945 45 0621

Horaires: 24/24



WESTERN UNION ESQUEL

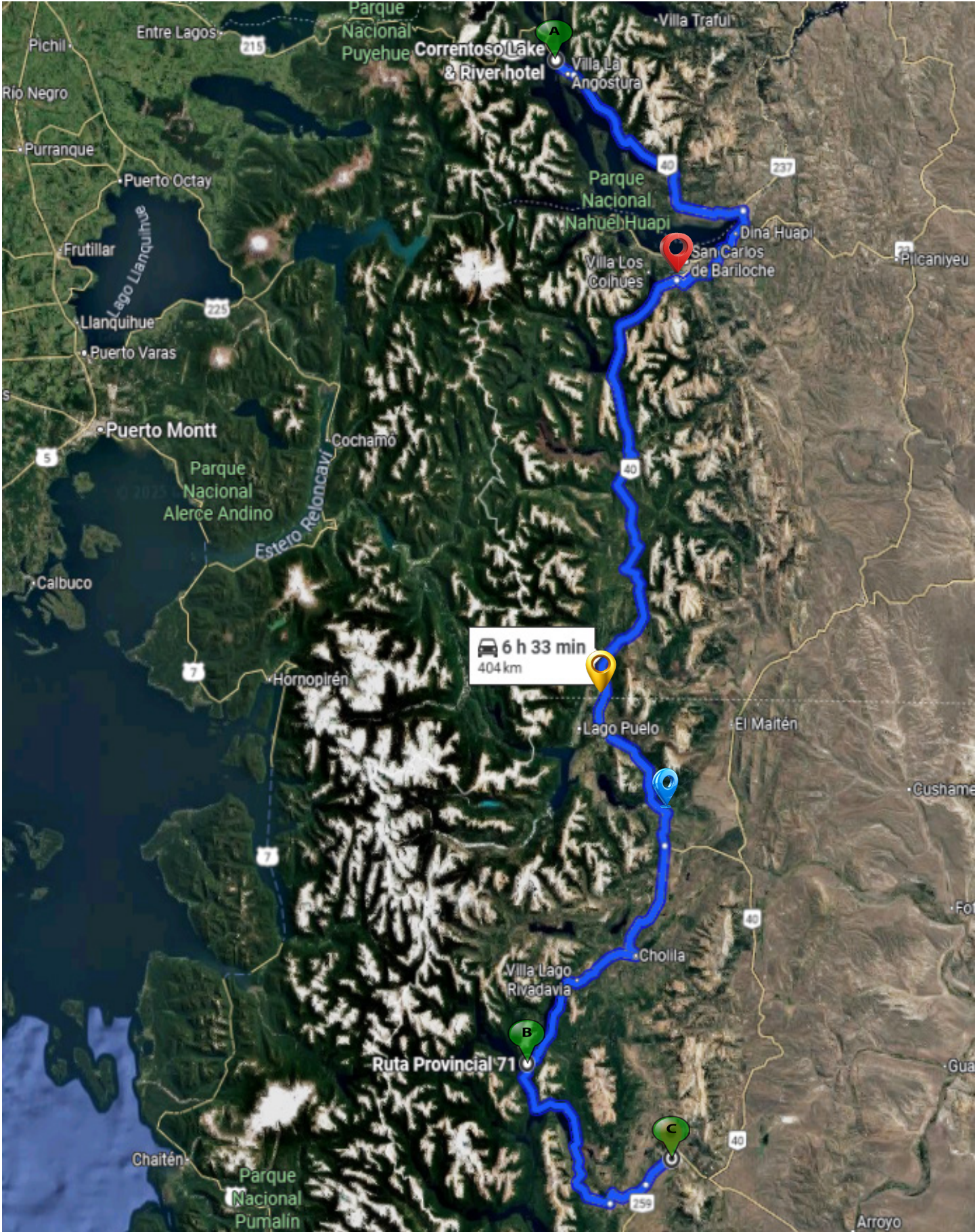
GPS : -42.91144 / -71.32068

Av. Alvear 1181, U9200 Esquel, Chubut, Argentine

Horaires: 8h00 - 23h00



Villa la Angostura - Esquel



Villa la Angostura - Esquel

A - Hôtel Correntoso Lake & River - GPS : -40.73575 / -71.67414

330 km / 5h10



2h00

B - Sendero Puerto Chucao Lago Verde - GPS : -42.72544 / -71.73806

74 km / 1h25

C - Las Bayas Home Suites - GPS : -42.91298 / -71.32283

2h00

Parcours de : 8h35

6h35

404 km



P17 - Villa la Angostura vers Esquel



SENDERO PUERTO CHUCAO - LAGO VERDE

Partant du parking situé à côté de la RP71, ce circuit longe la rive sud-est du Lago Verde, sans atteindre le camping, et revient à un petit mirador situé juste à la jonction du Lago Verde et de la rivière Arrayanes, que l'on traverse par la Pasarela Río Arrayanes, un pont suspendu avec une structure en bois et en métal qui traverse la zone de Chucao.

Les vues depuis le pont et le point de vue sud du lac sont magnifiques. En continuant sur la route forestière, vous atteindrez le point de vue du glacier, qui offre également une vue panoramique imprenable sur le lac Menéndez. Sur le chemin du retour, vous emprunterez le sentier d'interprétation Viejo Lahuan, où vous visiterez un alerce (lahuan est le nom mapuche du mélèze) âgé d'environ 300 ans !

Durée: 2H00 - Boucle 6.4 km GPS : -42.72544 / -71.73806



Garmin - Puerto Chucao - Lago Verde

Villa la Angostura - Esquel

PARC NATIONAL LOS ALERCES

Le parc national Los Alerces occupe 263 000 hectares de la province de Chubut, en Patagonie argentine. Il abrite les lacs Menéndez, Rivadavia, Futalaufquen, Krüger, Cholila, Verde, ainsi que le lac Amutui Quimei alimenté par le barrage hydroélectrique sur la rivière Futaleufú. Planté de belles forêts de coihue, radial, ñire, maitén, maquis et lenga, le parc permet de protéger le Fitzroya, espèce menacée d'arbre dont l'exemplaire le plus vieux a 2 600 ans et mesure 58 mètres.

Ce parc national protège une forêt d'alerces, le cyprès de Patagonie, un arbre millénaire.




Villa la Angostura - Esquel

Passeport Route 40 - Province de Rio Negro



Secretaría de Turismo Bariloche 

PASAPORTE

RUTA 40 

GPS : -41.13362 / -71.31052


Libertad 56, R8400 San Carlos de Bariloche, Río Negro, Argentine

Faire tamponner ici le passeport de la Route 40 pour la province de Rio Negro



Agence de Voyage Grado 42 

PASAPORTE

RUTA 40 

GPS : -41.96740 / -71.53591

Av. Belgrano 406, R8430 El Bolsón, Río Negro, Argentine

Faire tamponner ici le passeport de la Route 40 pour la province de Rio Negro



Villa la Angostura - Esquel

Passeport Route 40 - Province de Chubut




La Posada de Ankaris

GPS : -42.23368 / -71.35277

RN40 km 1874.7, U9211 Epuén, Chubut, Argentine

Faire tamponner ici le passeport de la Route 40 pour la province de Chubut

PASAPORTE

RUTA 40 





Esquel

—

Sarmiento



El Molle Hotel **

C. Gral. Roca 366, U9020 Sarmiento,
Chubut, Argentine

+54 297 462 7739

<https://el-molle-boutique.hotelesenpatagonia.com/fr/>

GPS : -45.58977 / -69.07130



Sunrise : 5h51



Sunset : 20h52




Temp Max : 22 °C





Temp Min : 9 °C



Précipitations : 20 mm



Esquel - Sarmiento

J21	Vendredi 20 Novembre		Heure	Durée
	Journée		Esquel → Sarmiento	6h10
			Visite sur la route	45 mn



SARMIENTO

Sarmiento est une ville de la province de Chubut, en Argentine, et le chef-lieu du département de Sarmiento. Elle est située dans la Patagonie argentine. Le climat est froid, aride et continental. La moyenne de janvier est d'environ 19 °C, avec des maxima de 35 °C. En juillet, les températures avoisinent 0 °C, avec des minima observés atteignant -33 °C (juin 1907). Mais en général, durant les jours les plus froids de l'hiver, la température baisse jusque -22 °C



SUPERMERCADO LA ANONIMA

GPS : -45.58916 / -69.06806

C. España 412, U9020 Sarmiento, Chubut, Argentine

Horaires: 8h00 - 22H00



STATION YPF SARMIENTO

GPS : -45.59952 / -69.07797

Ruta Provincial 20 Km 144, 9020 Sarmiento, Chubut, Argentine

+54 297 489 3185

Horaires: 24/24



WESTERN UNION CORREO SARMIENTO

GPS : -45.58611 / -69.06825

Av. Ing. Coronel 307, U9020 Sarmiento, Chubut, Argentine

Horaires: 9h00 - 16h00



Esquel - Sarmiento



Esquel - Sarmiento

A - Las Bayas Home Suites - GPS : -42.91298 / -71.32283

456 km / 5h30



45 mn

B - Bosque Petrificado Sarmiento - GPS : -45.81395 / -69.06771

29 km / 38 mn

C - El Molle Hôtel - GPS : -45.58977 / -69.07130

45 mn

Parcours de : 6h55

6h10

485 km



P18 - Esquel vers Sarmiento

BOSQUE PETRIFICADO SARMIENTO

GPS : -45.81395 / -69.06771

En plein désert de Patagonie, à 100 km à l'ouest de Comodoro Rivadavia, la forêt pétrifiée José Ormachea, près de Sarmiento, apparaît comme un paysage lunaire, où surgissent des troncs fossilisés. Des arbres recouverts par la lave et les cendres après les irrptions volcaniques et la formation des Andes il y a 65 millions d'années, puis charriés par des courants gigantesques jusqu'ici. Troncs appuyés contre des falaises orangées, mais aussi feuilles et racines ont traversé les ères géologiques, incrustés dans le sol.



Esquel - Sarmiento



Excursion dans la forêt pétrifiée de Sarmiento.

Durée: 45 mn - Boucle 2.3 km GPS : -45.81395 / -69.06771



Garmin - Bosque Petrificado Sarmiento



Sarmiento

—

Los Antiguos



Tierra de los Antiguos ***

RP43 S/N, Los Antiguos, Santa Cruz,
Argentine

+54 297 426 7808

<https://www.tierradelosantiguos.com.ar/>

GPS : -46.55124 / -71.59857



Sunrise : 5h57



Sunset : 21h07



Temp Max : 17 °C




Temp Min : 7 °C



Précipitations : 50 mm



Sarmiento - Los Antiguos

J22	Samedi 21 Novembre		Heure	Durée
	Journée		Sarmiento → Los Antiguos	3h45
			Visite sur la route	40 mn
			Passeport Route 40 - Province Chubut	 
			Los Antiguos → Parc Patagonie - Chili	1h50
			Trail Piedra Clavada - Valle Lunar	2h50



LOS ANTIGUOS

Le village de Los Antiguos, situé sur la berge sud du lac Buenos Aires dans la province de Santa Cruz. Plus grand lac d'Amérique du Sud après le Titicaca, il est en fait binational : lac General Carrera côté chilien (136 000 hectares), lac Buenos Aires (88 000 hectares) côté argentin. Sa profondeur atteint jusqu'à 590 m. Le lac Buenos Aires s'inscrit dans un paysage de pampa alors que le General Carrera est adossé à la montagne. Sa couleur d'azur contraste avec les roches pelées et les verdoyantes baies, offrant un très beau paysage.

SUPERMERCADO LA ANONIMA



GPS : -46.58414 / -70.93676 **A Perito Moreno**

Ruta Pcial. 43 esq. Hipólito, Hipólito Yrigoyen 2371, Z9040 Perito Moreno, Santa Cruz, Argentine

Horaires: 8h00 - 21H30



STATION AXION PERITO MORENO



GPS : -46.58282 / -70.92810

Ruta 43y 45-Cruce, Perito Moreno, Santa Cruz, Argentine

 +54 2963 43 2063

Horaires: 24/24




STATION YPF LOS ANTIGUOS



GPS : -46.55049 / -71.62738

11 De Julio Y, Ing. Pallavicini, Z9041 Los Antiguos, Santa Cruz,

 +54 2963 49 1227

Horaires: 24/24



WESTERN UNION LOS ANTIGUOS

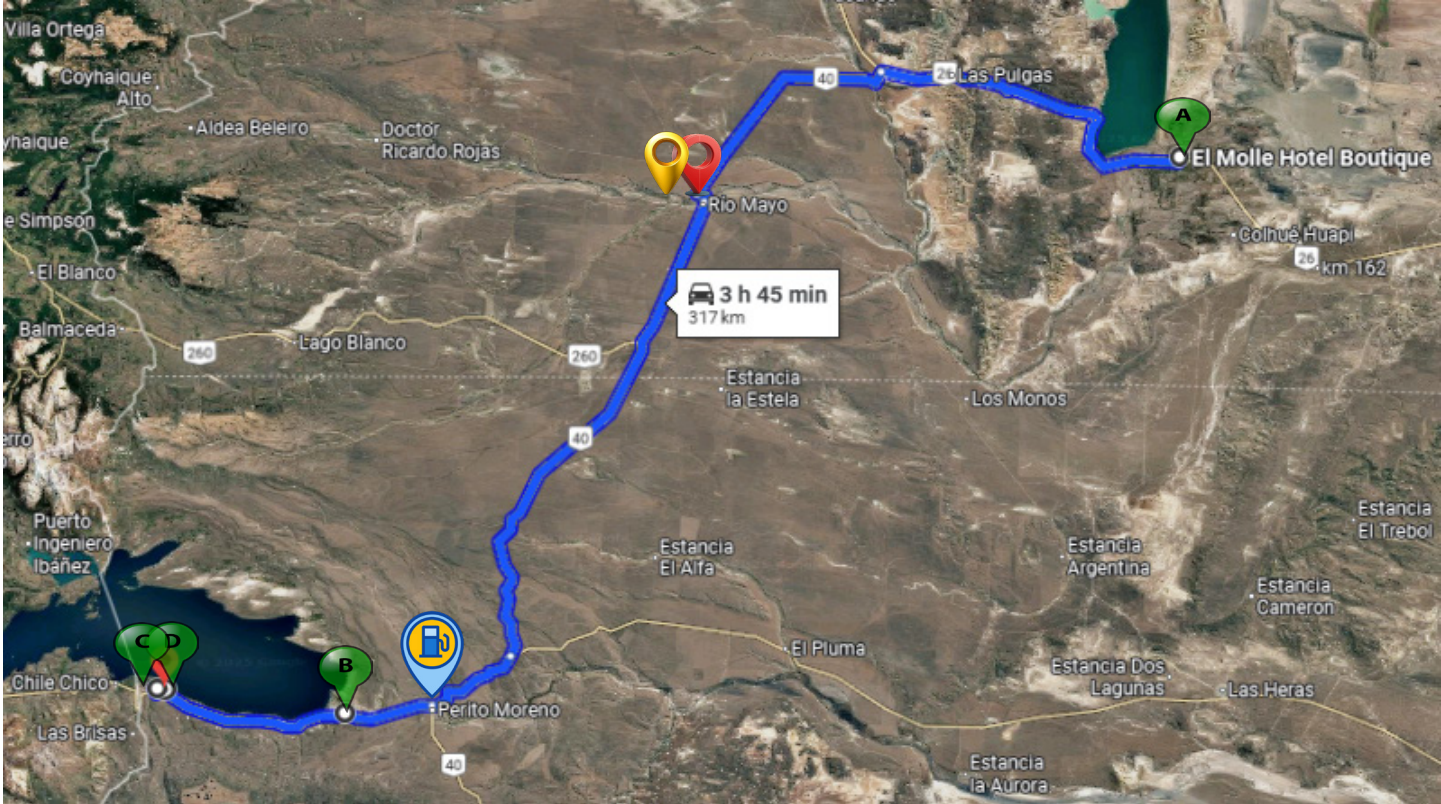


GPS : -46.54231 / -71.62702

Jesús Larrañaga 606, Z9041 Los Antiguos, Santa Cruz, Argentine



Sarmiento - Los Antiguos



A - El Molle Hôtel - GPS : -45.58977 / -69.07130

_____ 268 km / 3h00



20 mn **B - Mirador Lago Buenos Aires** - GPS : -46.59639 / -71.14532

_____ 43.4 km / 35 mn

20 mn **C - Mirador del Valle** - GPS : -46.55074 / -71.61633

_____ 5.6 km / 11 mn

D - Tierra de los Antiguos - GPS : -46.55124 / -71.59857

40 mn **[Parcours de : 4h25]**

3h45
317 km



P19 - Sarmiento vers Los Antiguos


Sarmiento - Los Antiguos

MIRADOR LAGO BUENOS AIRES

GPS :-46.59639 / -71.14532




À cheval entre le Chili et l'Argentine, où il porte le nom de lac Buenos Aires, c'est le second plus grand lac du continent après le lac Titicaca. Le Lac General Carrera – Lago Chelenko en langue indienne – est d'une profondeur qui atteint les 590 mètres. Il est d'une belle couleur azur, due à ses origines glaciaires. Le lac Buenos Aires s'inscrit dans un paysage de pampa alors que le lac General Carrera est adossé à la montagne, non loin du champ de glace.



MIRADOR DEL VALLE

GPS :-46.55074 / -71.61633

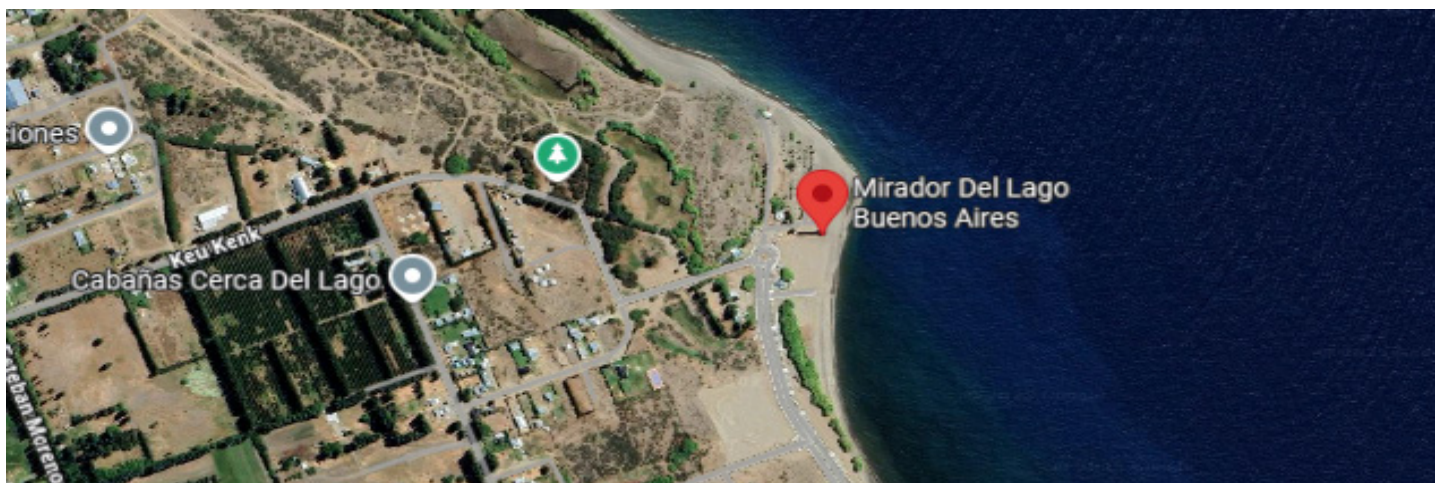
Très belle vue sur le lac Buenos Aires avec les montagnes.



MIRADOR DEL LAGO

GPS :-46.53868 / -71.61037

Le point de vue sur le lac et toute la promenade côtière.



Sarmiento - Los Antiguos

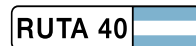
[Passeport Route 40 - Province de Chubut](#)



Hotel Restaurant Akata



PASAPORTE



GPS : -45.68684 / -70.25834

Av. San Martín 640, U9030 Río Mayo, Chubut, Argentine

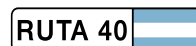
Faire tamponner ici le passeport de la Route 40 pour la province de Chubut



Estancia Don Jose GuenGuel



PASAPORTE



GPS : -45.69632 / -70.30063

Estancia Don Jose, Río Mayo 9030, Chubut, Argentine

Faire tamponner ici le passeport de la Route 40 pour la province de Chubut



Piedra Clavada



A - Tierra de los Antiguos - GPS : -46.55124 / -71.59857

Passage frontière Arg. → Chili
Point passage N°2: Las Brisas sur route X753
A partir de Las Brisas il reste 17km.

41.1 km / 56 mn



2h50

B - Piedra Clavada - GPS : -46.73346 / -71.75364

Passage frontière Chili → Arg.

41.1 km / 56 mn

A - Tierra de los Antiguos - GPS : -46.55124 / -71.59857

2h50

Parcours de : 4h40

1h50

83 km



Garmin - Route X753



P20 - Piedra Clavada

Parc National Patagonie

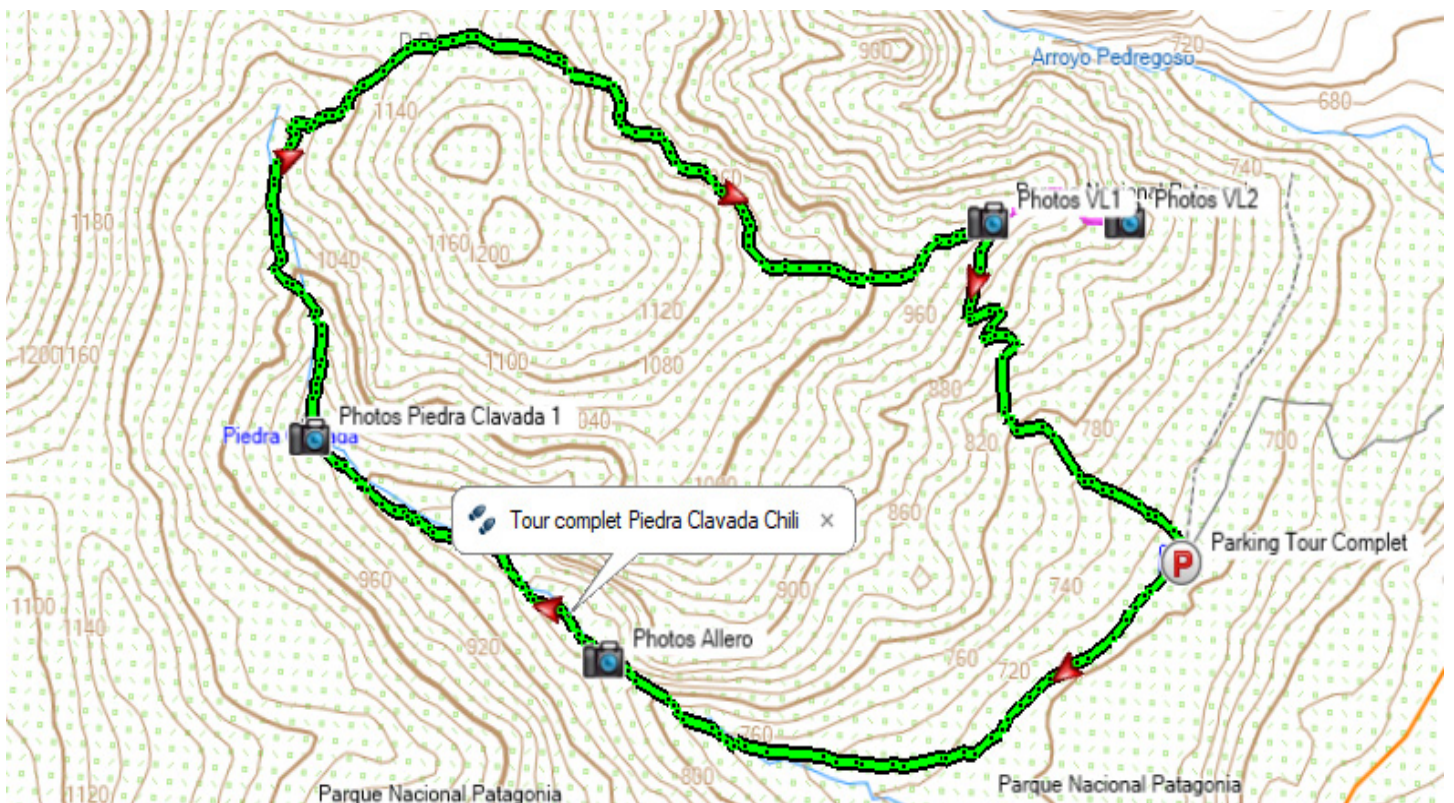
Ce fantastique circuit dans la réserve nationale du lac Jeinimeni vous permet de visiter des paysages surréalistes et plusieurs sites très attrayants dans ce secteur du parc.

Le sentier commence au parking que vous atteindrez probablement en venant de Chile Chico. En suivant le sentier dans le sens des aiguilles d'une montre, vous gravirez doucement la pente en visitant d'abord l'Alero y la Piedra Clavada, une formation rocheuse qui se distingue par ses 40 mètres de haut, puis la Cueva de las Manos, un site avec d'intéressantes peintures rupestres de la culture Tehuelche et enfin la Valle Lunar, dont les formations rocheuses caractéristiques aux tons rougeâtres et trouées partout, ses sables blancs et ses falaises abruptes rappellent davantage les paysages du nord du Chili que ceux de la Patagonie. Des vues vraiment spectaculaires !

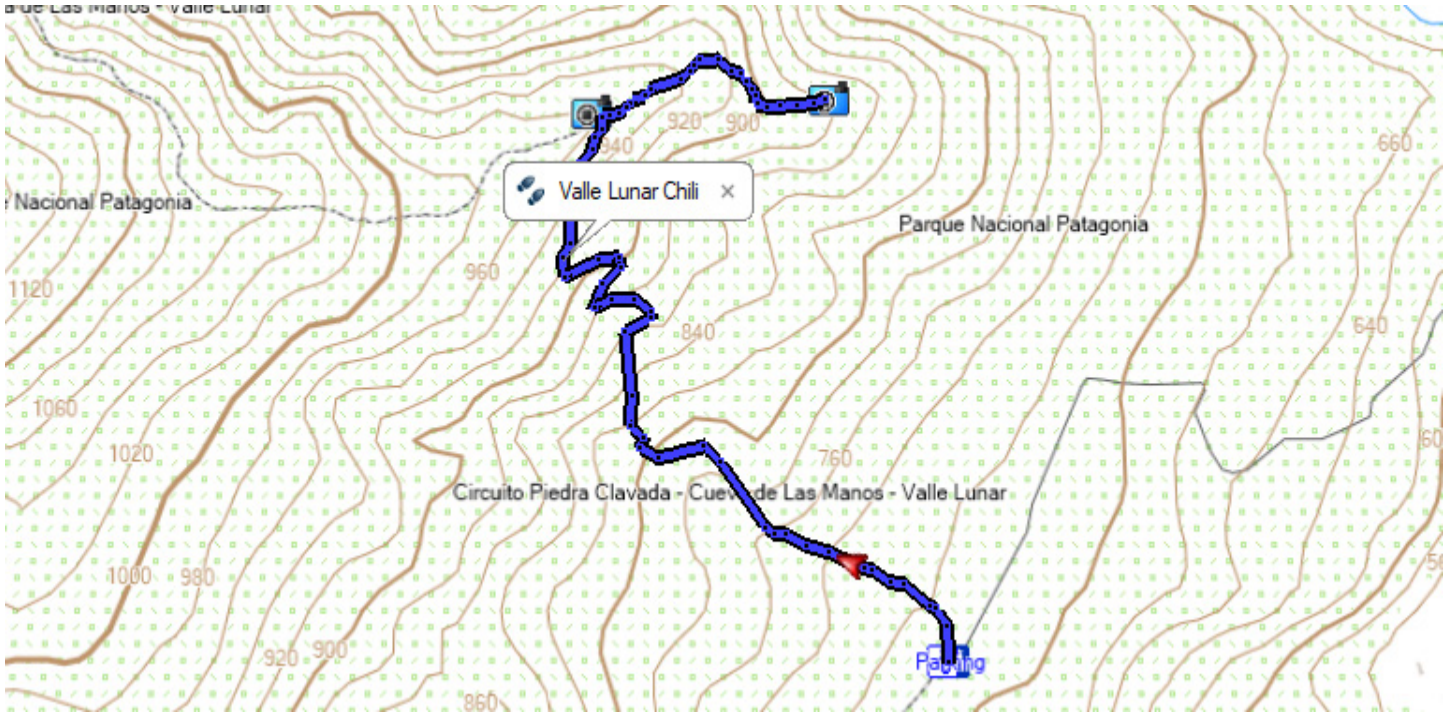
Durée: 2h50 - Boucle 6.6 km GPS : -46.73346 / -71.75364



Garmin - Tour complet Piedra Clavada Chili



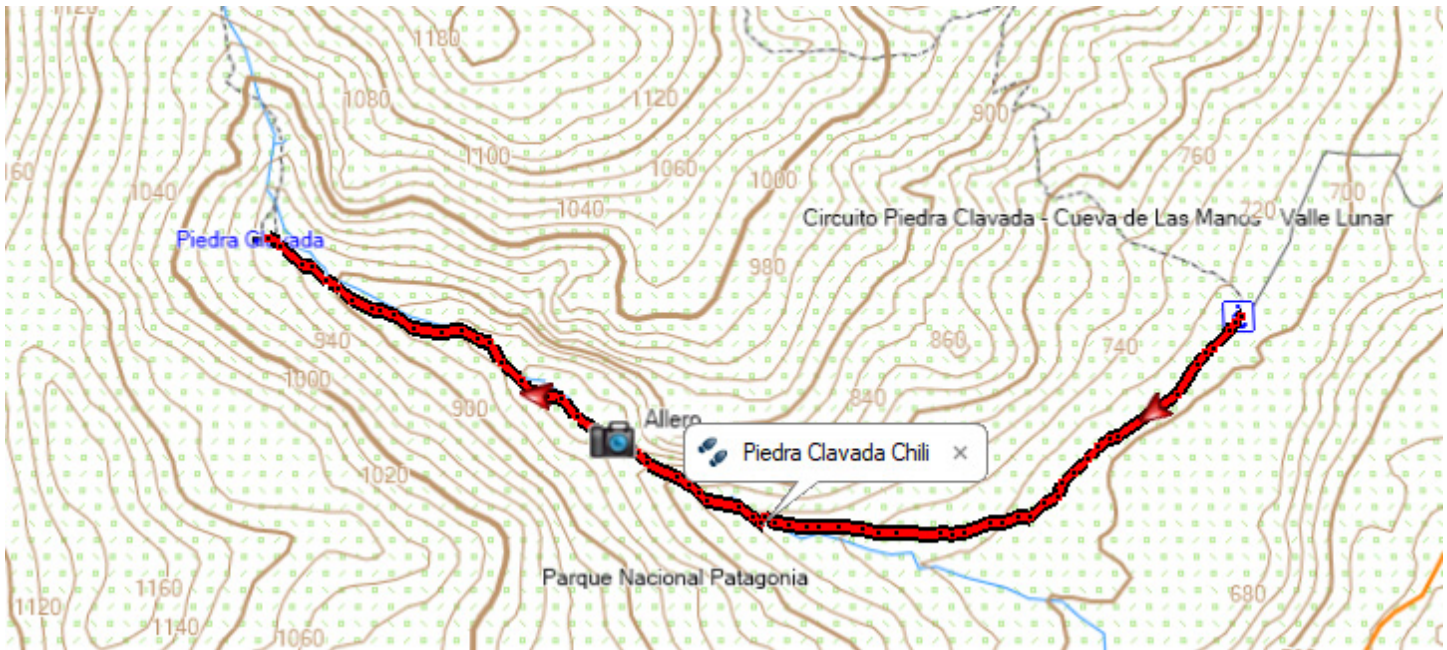
Parc National Patagonie



Valle Lunar : 3.4 km A/R



Garmin - Valle Lunar Chili



Piedra Clavada : 5.2 km A/R



Garmin - Piedra Clavada Chili



Los Antiguos

—

Lago Posadas



Lagos del Furioso

Península entre Lagos Pueyrredon y Posadas, Z9315, Santa Cruz,

+54 11 3989 1119

<https://www.lagosdelfurioso.com/>

GPS : -47.46119 / -71.86297



Sunrise : 5h56



Sunset : 21h09



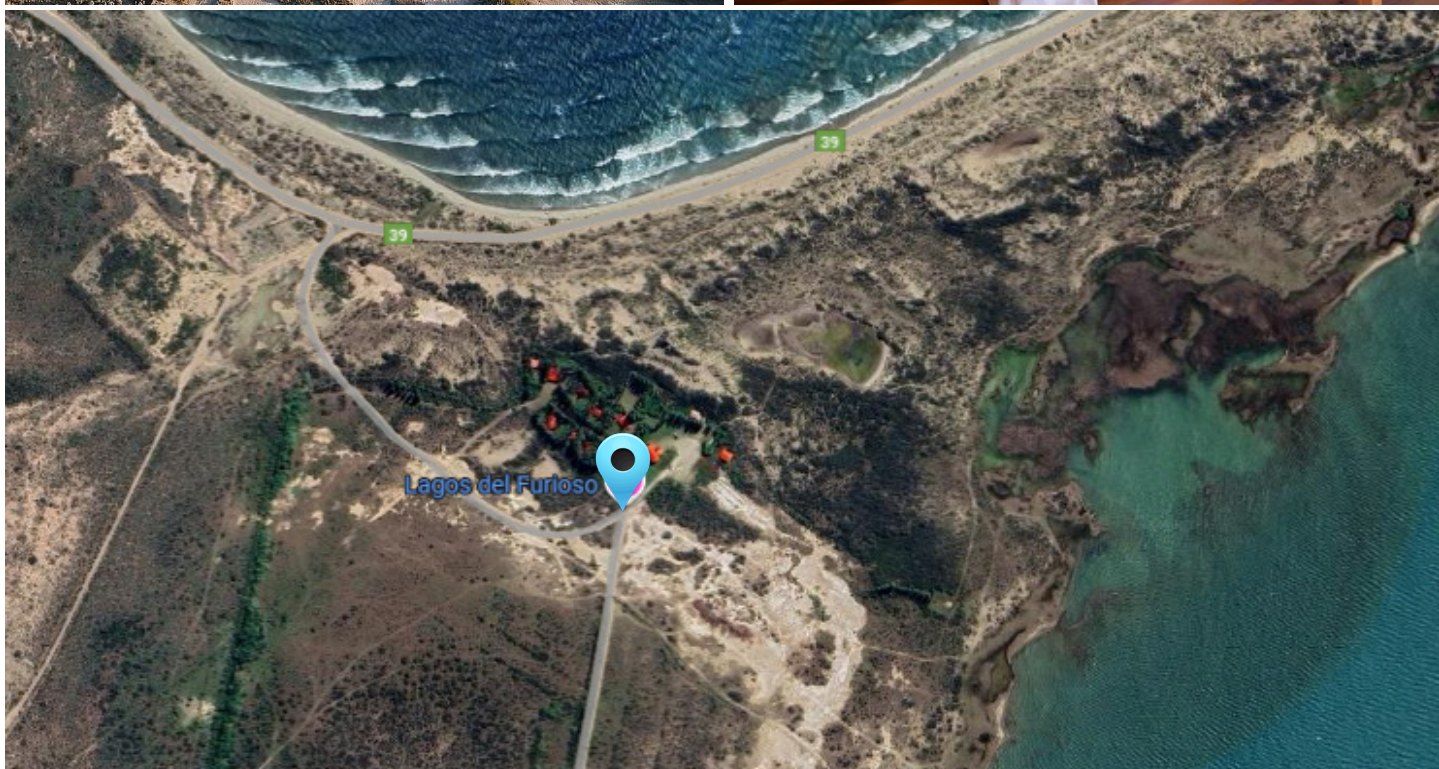
Temp Max : 14 °C



Temp Min : 2 °C



Précipitations : 60 mm



Los Antiguos - Lago Posadas

J23	Dimanche 22 Novembre		Heure	Durée
	Journée	 Los Antiguos → Lago Posadas P1		4h45
		 Visite sur la route		2h00
		 Los Antiguos → Lago Posadas P2		4h25
		 Visite sur la route		20 mn
J24	Lundi 23 Novembre		Heure	Durée
	Journée	 Lago Posadas		4h00
		 Visite sur la route		4h30



LAGO POSADAS & LAGO PUEYRREDÓN

La confluence spectaculaire de deux lacs sauvages, Posadas et Pueyrredón, se situe dans le paysage accidenté de l'une des régions les plus inhospitalières et les moins visitées de la Patagonie méridionale. Elle se trouve à proximité du mont San Lorenzo, le plus haut sommet de la province de Santa Cruz. Lac Posadas d'un turquoise profond et séparé de l'immense lac Pueyrredón par un isthme de 200 mètres de large, le lac Posadas est une rencontre inattendue dans une région méconnue de Patagonie. Fréquenté par les pêcheurs, une curieuse arche de pierre se détache au milieu de ses eaux.

La ville de Lago Posadas, à 7 km du lac, est l'une des étapes de la route panoramique 41. Le Lac de Pueyrredón depuis le lac Posadas, une route carrossable longe la côte et relie le lac Pueyrredón, où vous pourrez voir la célèbre arche de pierre et visiter divers points de vue.



STATION SERVICE LAGO POSADAS

GPS : -47.56619 / -71.74220

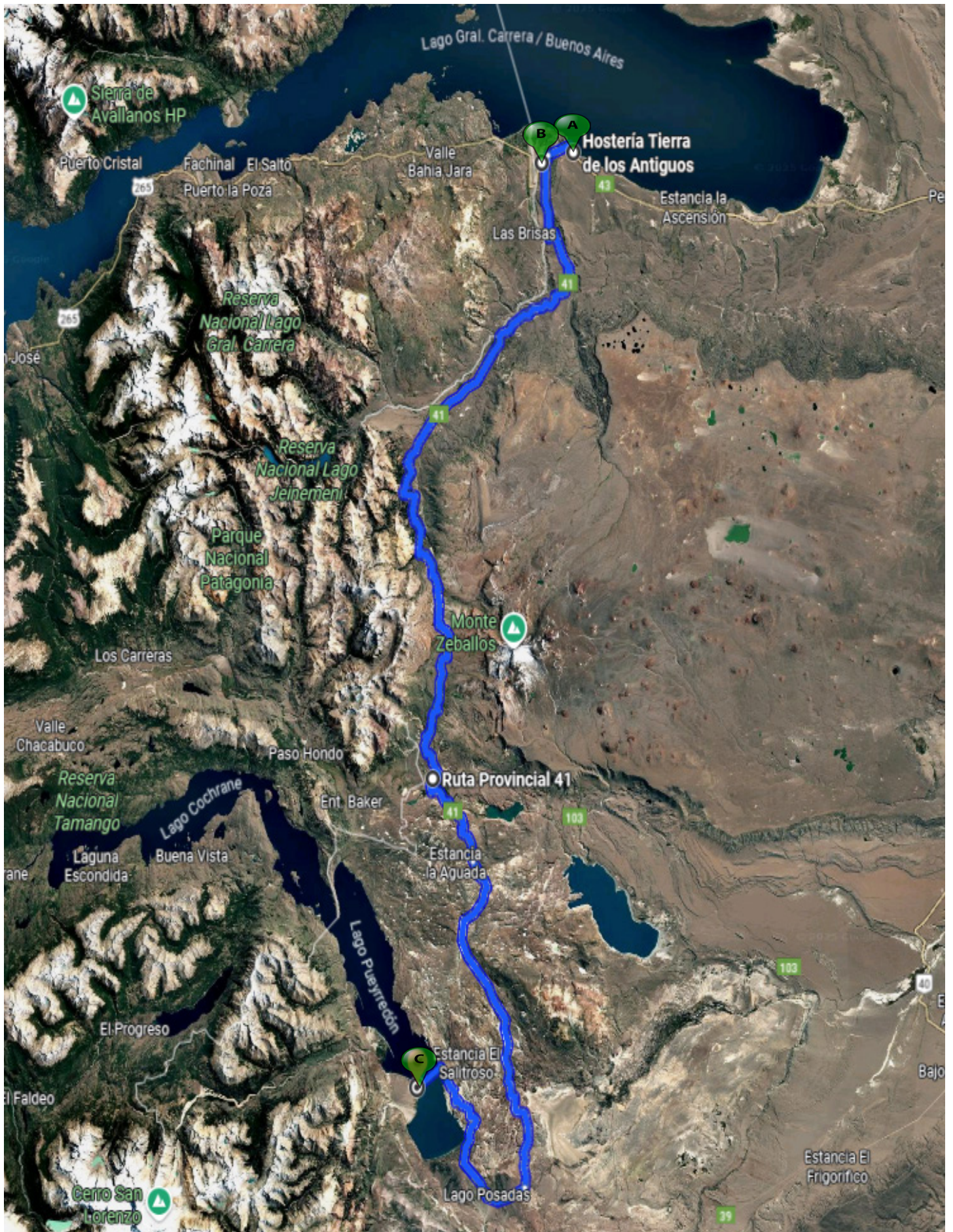
Z9315 Lago Posadas, Santa Cruz Province, Argentine

Horaires: 9H00 - 23H00



Los Antiguos - Lago Posadas

Parcours **P1** par la RP41



Los Antiguos - Lago Posadas

P1 A - Tierra de los Antiguos - GPS : -46.55124 / -71.59857

5 km / 10 mn



B - Mirador Del Rio Jeinimeni - GPS : -46.56189 / -71.65097 **KM 0**

Quitter RP41 à droite : -47.24155 / -71.76707 **KM 115**—

181 km / 4h35

C - Lagos del Furioso - GPS : -47.46119 / -71.86297

2h00

Parcours de : 6h45

4h45

186 km



P21-1 - Los Antiguos vers Lago Posadas

MONT ZEBALLOS RP41

Cette route panoramique est la plus montagneuse du sud de la Patagonie et la plus haute de la province de Santa Cruz. À travers des paysages uniques, vous pourrez observer l'interconnexion entre les Andes et la steppe.

Elle relie les villages de Los Antiguos, sur les rives du lac Buenos Aires, l'un des plus grands et des plus importants d'Argentine, et du lac Posadas, le long d'une route serpentant à travers des champs basaltiques et des belvédères offrant des vues sur les collines, les cascades, les confluent et les sources des rivières.

En chemin, vous atteindrez le point culminant du col d'El Portezuelo, à 1 520 mètres d'altitude. Par temps clair, vous pourrez apercevoir les deux sommets les plus imposants de la région : le mont San Lorenzo, le plus haut de la province avec ses 3 706 mètres, et le mont Zeballos (à 2 720 mètres), l'attraction principale de cette route panoramique.

Accompagné de guanacos, de nandous et de renards, vous atteindrez la ville de Lago Posadas, entre le lac Posadas et le lac Pueyrredón, où l'impressionnante arche de pierre vous offrira l'une des vues les plus emblématiques du nord-ouest de Santa Cruz.



Los Antiguos - Lago Posadas

<https://www.turismoruta40.com.ar/camino-escenico-monte-zeballos.html>



Los Antiguos - Lago Posadas

1 - KM 0: MIRADOR DEL RIO JEINIMENI

Vue panoramique du lac Buenos Aires. Vaste étendue d'eau occupant une dépression creusée par d'immenses calottes glaciaires durant la dernière période glaciaire. On aperçoit également la plaine où se situe la ville de Los Antiguos, formée par la confluence des rivières Jeinimeni et Los Antiguos qui se jettent dans le lac. La ville de Los Antiguos tire son nom de la rivière qui la traverse. Les noms de ces cours d'eau figurent sur les cartes dressées à la fin du XIXe siècle, lorsque la Commission des frontières explora pour la première fois cette partie de la cordillère des Andes entre 1896 et 1898 afin de définir la frontière entre l'Argentine et le Chili. Il existe un mot indigène, ek'ewkenk, qui signifie « mes ancêtres » ou « mes aïeux » en langue tehuelche, et qui correspond au nom de la ville. Mais en réalité, des familles indigènes successives ont vécu ici pendant des milliers d'années et vivent encore dans la région, la considérant comme faisant partie de leur territoire ancestral.

2 - KM 5,5: LOMA ATRAVESADA

Cette colline est un petit vestige d'une ancienne plaine alluviale. À une époque où le lac de Buenos Aires était encore plus vaste, ces plaines se sont formées à une altitude plus élevée qu'aujourd'hui, s'étendant des contreforts des Andes jusqu'à l'ancien lac. Avec le rétrécissement du lac et la baisse de son niveau d'eau, ces anciennes plaines se sont érodées, ne laissant subsister que de petits vestiges comme celui-ci.

3 - KM 8,5: LA COLORADA

L'un des lieux de prédilection des pêcheurs, il recèle, en descendant dans la vallée de la rivière Jeinimeni, des roches stratifiées aux teintes orangées et rougeâtres. Plus en aval, on découvre des couleurs grises et verdâtres, correspondant aux dépôts d'une ancienne mer qui a envahi le continent depuis l'Atlantique.

4 - KM 22,5: BARDA DE LAS TOSCAS BAYAS

À gauche, on aperçoit une paroi rocheuse brun clair, formée par le dépôt de sable provenant d'un ancien lit de rivière qui traversait la région il y a environ 15 millions d'années. Une teinte plus rougeâtre est visible sur les parois les plus anciennes en raison de leur teneur en fer, qui s'oxyde au contact de l'air et de l'eau.

5 - KM 27,5: PARADOR LOS CERRITOS

D'ici, vers l'ouest, de l'autre côté du fleuve Jeinemeni, vous apercevrez une formation rocheuse unique, semblable à un « château ». Il s'agit d'un ensemble de roches volcaniques très anciennes datant du Jurassique, soulevées et mises à nu par les mêmes forces de compression qui ont formé la chaîne de montagnes. Le condor des Andes (*Vultur gryphus*) vous accompagnera à chaque kilomètre de cet itinéraire, et il est également fréquent d'observer des rapaces, tels que la buse à poitrine noire (*Geranoaetus melanoleucus*), le busard cendré (*Circus cinereus*), la buse variable (*Geranoaetus polyosoma*), le caracara huppé (*Caracara plancus*) et le caracara de Chimango (*Milvago chimango*).

Los Antiguos - Lago Posadas

6 - KM 31: TOSCAS BAYAS: LA CIUDAD DE PIEDRA

Des processus géologiques similaires à ceux qui ont façonné le « Castillo », mais agissant sur un type de roche différent, ont donné naissance à cette formation évoquant une cité de pierre. Il s'agit d'un ensemble de blocs sédimentaires massifs, séparés par l'érosion, entre lesquels on peut déambuler comme dans des rues. Le sable, issu de l'altération de ces roches, recouvre ces allées, conférant à ce labyrinthe rocheux une apparence totalement différente de son environnement. Cette zone marque la fin de la végétation dominée par le molle et le duraznillo, un arbuste à feuilles persistantes qui s'étend jusqu'au lac.

7 - KM 40: PARADA EL AFAMO

D'ici, en regardant vers le sud, on aperçoit une paroi rocheuse d'une couleur bleu-vert caractéristique. Il s'agit de roches datant du Crétacé. Les retombées successives de cendres volcaniques ont créé de nombreuses couches de dépôts qui se sont accumulées, donnant à la roche son aspect stratifié.

8 - KM 44: SALTO DEL RIO ZEBALLOS

Un virage à droite permet de parcourir 300 mètres en voiture. De là, il faut descendre à pied pour admirer cette magnifique cascade entourée de fleurs sauvages.

9 - KM 47: PUENTE SOBRE EL RIO ZEBALLOS

À 700 mètres d'altitude, nous avons observé les premiers vestiges de forêt. Des touffes de lenga (*Nothofagus pumilio*) sont visibles en altitude, tandis que les forêts descendant le long des rivières sont composées de nire (*Nothofagus antarctica*), un arbre colonisateur adapté à des conditions de sol et d'humidité plus extrêmes. Hors de la forêt, la végétation est désormais dominée par des graminées et des arbustes bas en coussin. Dans ces zones boisées, on peut observer le plus grand pic du monde, le pic de Magellan (*Campephilus magellanicus*), et le pic pythien (*Coaptes pitius*), qui picorent les arbres pour se nourrir de larves et d'insectes. On peut également y trouver le champignon « pain indien » (*Cyttaria darwinii*) et d'autres espèces de mousses et de lichens, dont la présence est un indicateur de bonne qualité de l'air.

10 - KM 49: MIRADOR 360° «EL ZEBALLOS»

D'ici, une vue à 360° embrasse une grande partie du parcours. Au sud, on aperçoit le mont Colorado au premier plan et, derrière lui, le mont Zeballos, culminant à 2 750 mètres. À l'ouest, la chaîne de montagnes s'étend, et à sa base, des dépôts d'anciens glaciers et d'éboulis, aujourd'hui recouverts de forêt, où se situe le sentier. La vue vers le nord révèle le confluent des vallées des rivières Jeinimeni et Zeballos. À l'est s'étend le plateau du lac Buenos Aires, dont la vue est partiellement obstruée par une colline formée par des éboulements provenant du plateau lui-même.

11 - KM 55: PUENTE SOBRE ARROYO LINCOLN

Cette vallée culmine à 850 mètres d'altitude. Ici, la frontière avec le Chili traverse les plus hauts sommets de la chaîne montagneuse à droite, tandis qu'à gauche, cette zone de plaine offre un lieu idéal pour se reposer et observer la nature. Les lagunes qui s'étendent à partir de ce point abritent une grande variété d'oiseaux aquatiques, tels que le cygne coscoroba (*Coscoroba coscoroba*), le cygne à cou noir (*Cygnus melanocorypha*), l'érismature rousse (*Oxyura ferruginea*) et l'érismature rousse mineure (*Oxyura vittata*), le flamant du Chili (*Phoenicopterus chilensis*), ainsi que de nombreuses autres espèces de canards et de foulques.

Los Antiguos - Lago Posadas

12 - KM 65: TERCER PUENTE

L'altitude atteint 1000 m

13 - KM 66: PUESTO DE VERANADA EA EL SALITRAL

À une altitude de 1200 m, la forêt prend fin.

14 - KM 70: CERRO BOLEADORA

On retrouve ici les mêmes grès qui forment la Barda de las Toscas Bayas, mais avec des formes d'érosion différentes. Du haut de la colline, on jouit d'une vue imprenable sur le mont Zeballos, et au sud-est, on observe une série de crêtes abruptes qui s'étendent comme de longs murs, parfois sur plus d'un kilomètre. Ce sont des structures géologiques appelées « dykes volcaniques ». Elles se sont formées par la lave qui s'est solidifiée dans des fractures verticales des roches de grès. L'érosion du grès a mis à nu la lave solidifiée, laissant les contours des fractures, parfois si rectilignes et continus qu'ils semblent artificiels, bien que leur origine soit entièrement naturelle.

15 - KM 72: AVISTAJE DEL CO. COLORADO, ZEBALLOS Y PLOMO

16 - KM 76: CASCADA DE DESHIELO

À l'ouest, la vue sur la cascade; et en marchant 300 mètres, nous nous en rapprochons.

17 - KM 77: EI PORTEZUELO

Ce col désertique, avec ses impressionnantes formations géologiques, est le point culminant de la route et la ligne de partage des eaux des rivières locales. De là, on aperçoit au sud le mont San Lorenzo (3 706 m), le plus haut sommet de la province.

18 - KM 99: BAJADA A PASO ROBALLOS

Vue des vallées des rivières Ghio et Chacabuco. Il y a environ 8 000 ans, peut-être plus, plusieurs familles indigènes s'installèrent dans la région montagneuse de ces vallées, aujourd'hui connue sous le nom de Paso Roballos, qui s'étend jusqu'au Chili. Elles vivaient dans des abris sous roche et des grottes, de préférence orientées au nord, baignées de soleil et protégées des vents d'ouest dominants.

19 - KM 102: PUNTO PANORÂMICO DEL LAGO COLUMNA

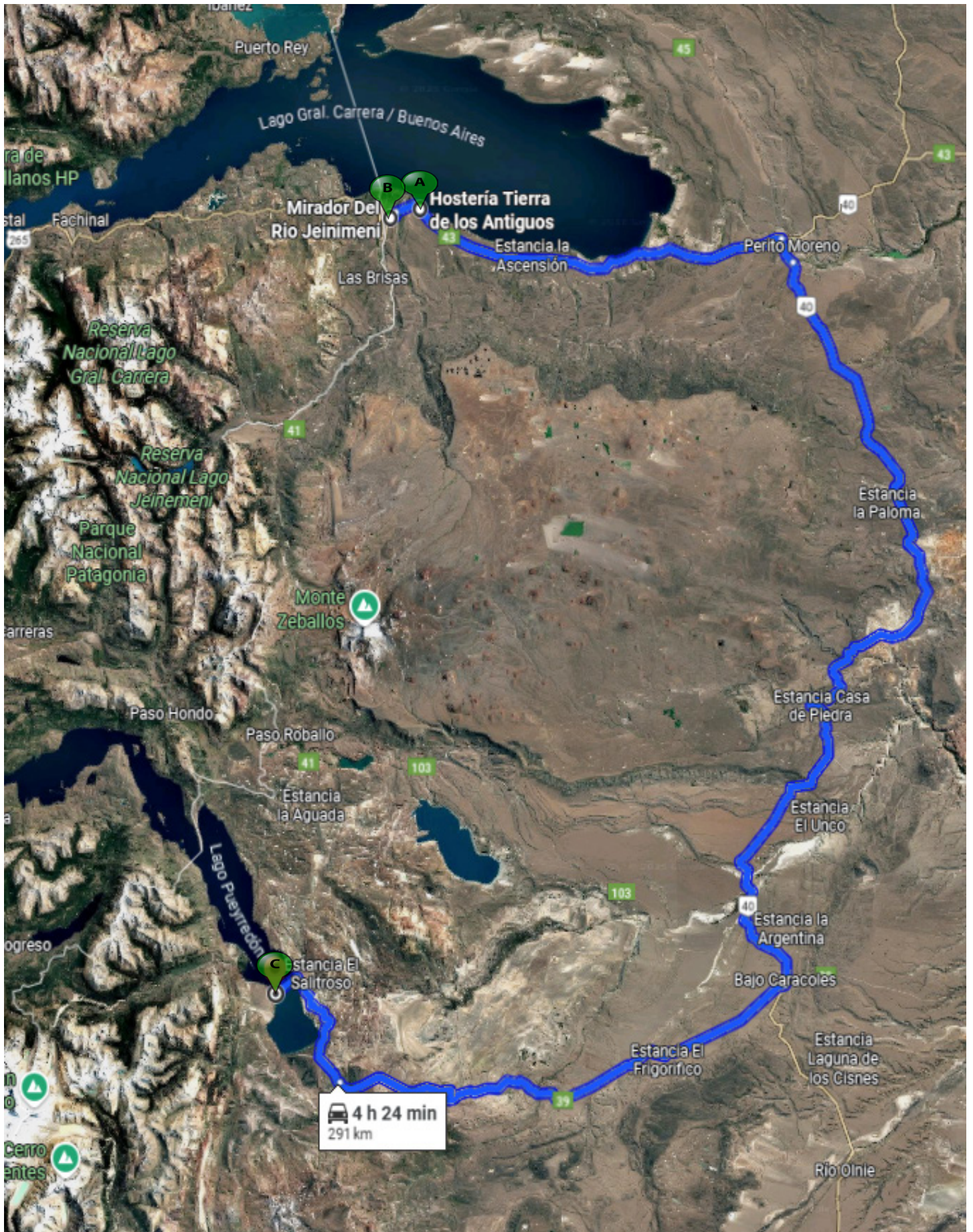
En regardant de près, on peut apercevoir l'ombre projetée par la colonne sur son bord sud, une formation qui lui donne son nom.

20 - KM 115: DESVÍO HACIA LAGO POSADAS

À droite, 44 km de route mènent à la jonction avec la route provinciale n° 39 et de là au lac Posadas.

Los Antiguos - Lago Posadas

Parcours **P2** par la RN40



Los Antiguos - Lago Posadas

P2 A - Tierra de los Antiguos - GPS : -46.55124 / -71.59857

5 km / 10 mn



20 mn

B - Mirador Del Rio Jeinimeni - GPS : -46.56189 / -71.65097

286 km / 4h15

C - Lagos del Furioso - GPS : -47.46119 / -71.86297

20 mn

Parcours de : 4h45

4h25

291 km



P21-2 - Los Antiguos vers Lago Posadas

MIRADOR DEL RIO JEINIMENI



GPS :-46.56189 / -71.65097

La rivière Jeinimeni sert de frontière naturelle entre l'Argentine et le Chili voisin sur une cinquantaine de kilomètres. C'est là, du côté argentin, que se trouve la ville de Los Antiguos, avec ce point de vue qui domine la rivière, juste avant qu'elle ne se jette dans le Lago Buenos Aires. Le point de vue est accessible en voiture,

Lago Posadas



Lago Posadas

A - Lagos del Furioso - GPS : -47.46119 / -71.86297

14 km / 45 mn



1h30

B - Garganta del Rio Oro - GPS : -47.42340 / -71.96363

20 km / 45 mn

1h00

C - Fin RP39 Lago Pueyrredon - GPS : -47.37038 / -71.96333

28.5 km / 55 mn

30 mn

D - Arco de Piedra - GPS : -47.48543 / -71.80498

21 km / 45 mn

1h30

E - Cerro de los Indios - GPS : -47.59487 / -71.72750

28 km / 50 mn

A - Lagos del Furioso - GPS : -47.46119 / -71.86297

4h30

Parcours de : 8h30

4h00

112 km



P22 - Lago Posadas

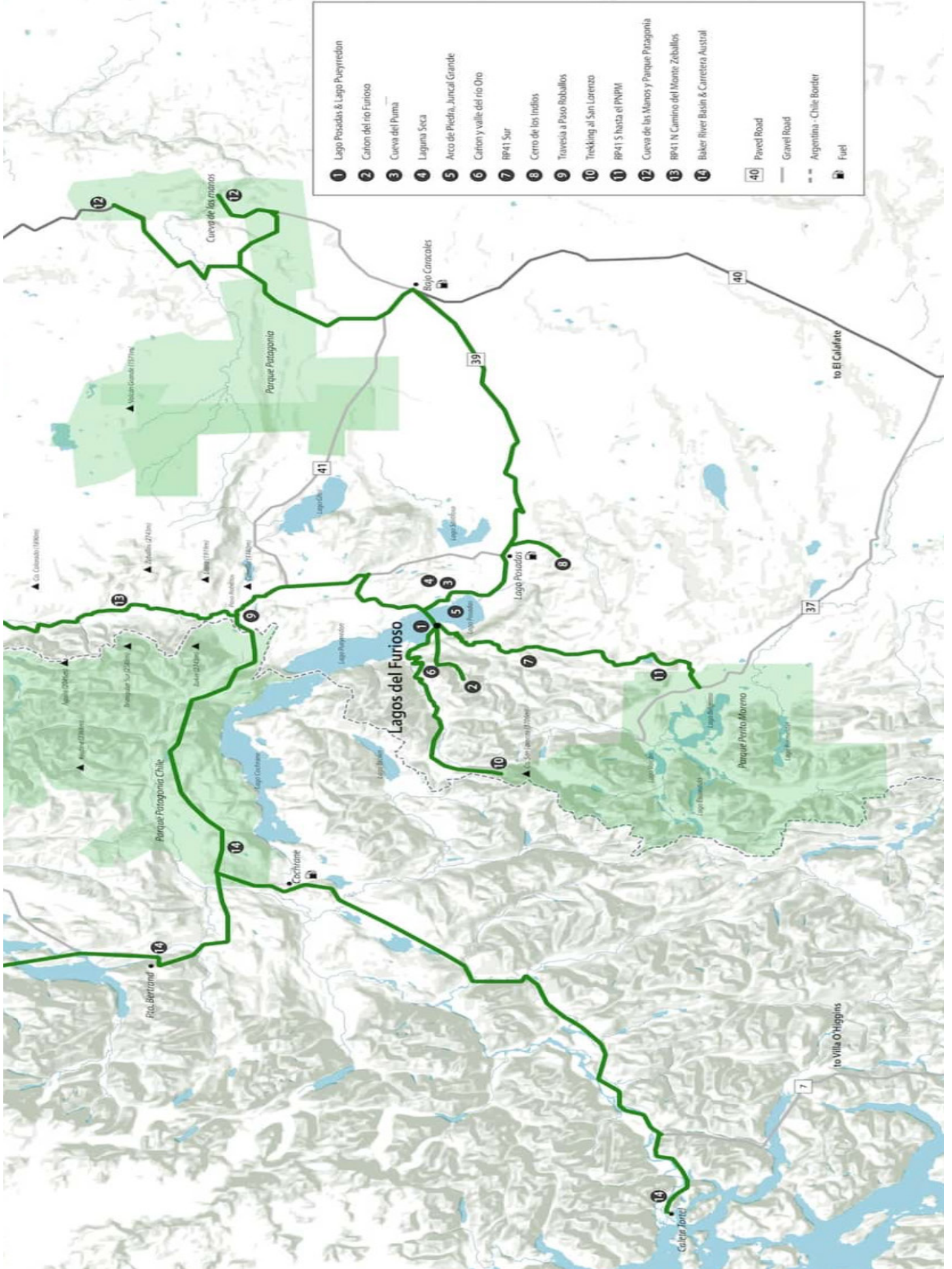
GARGANTA DEL RIO ORO

GPS : -47.42340 / -71.96363

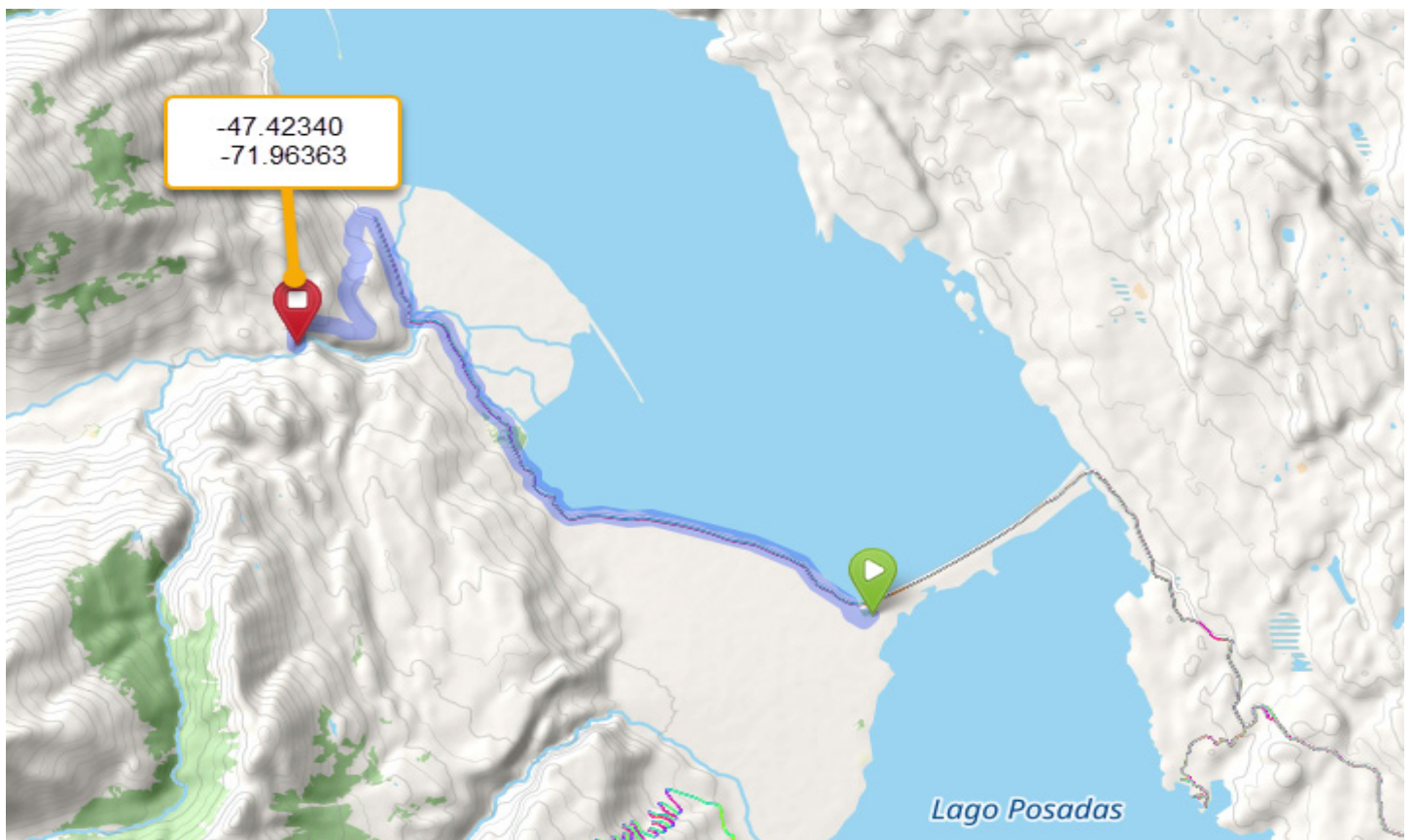


La gorge de la rivière Oro est une formation géologique impressionnante située dans la province de Santa Cruz, en Patagonie argentine, près du lac Posadas. La gorge est un canyon creusé dans la pierre, avec des parois qui atteignent environ 200 m de haut, idéal pour profiter d'un paysage majestueux et contempler la chaîne de montagnes depuis un point de vue naturel.

Lago Posadas



Lago Posadas



Garmin - Rio del Oro Lago Posadas

ARCO DE PIEDRA

GPS :-47.48543 / -71.80498

Sur les rives du lac Posadas se trouve l'Arche de Pierre, un îlot érodé en forme de voûte. Outre cette formation incroyable, vous pourrez explorer une série de plages et de criques de tailles et d'orientations variées.



Lago Posadas




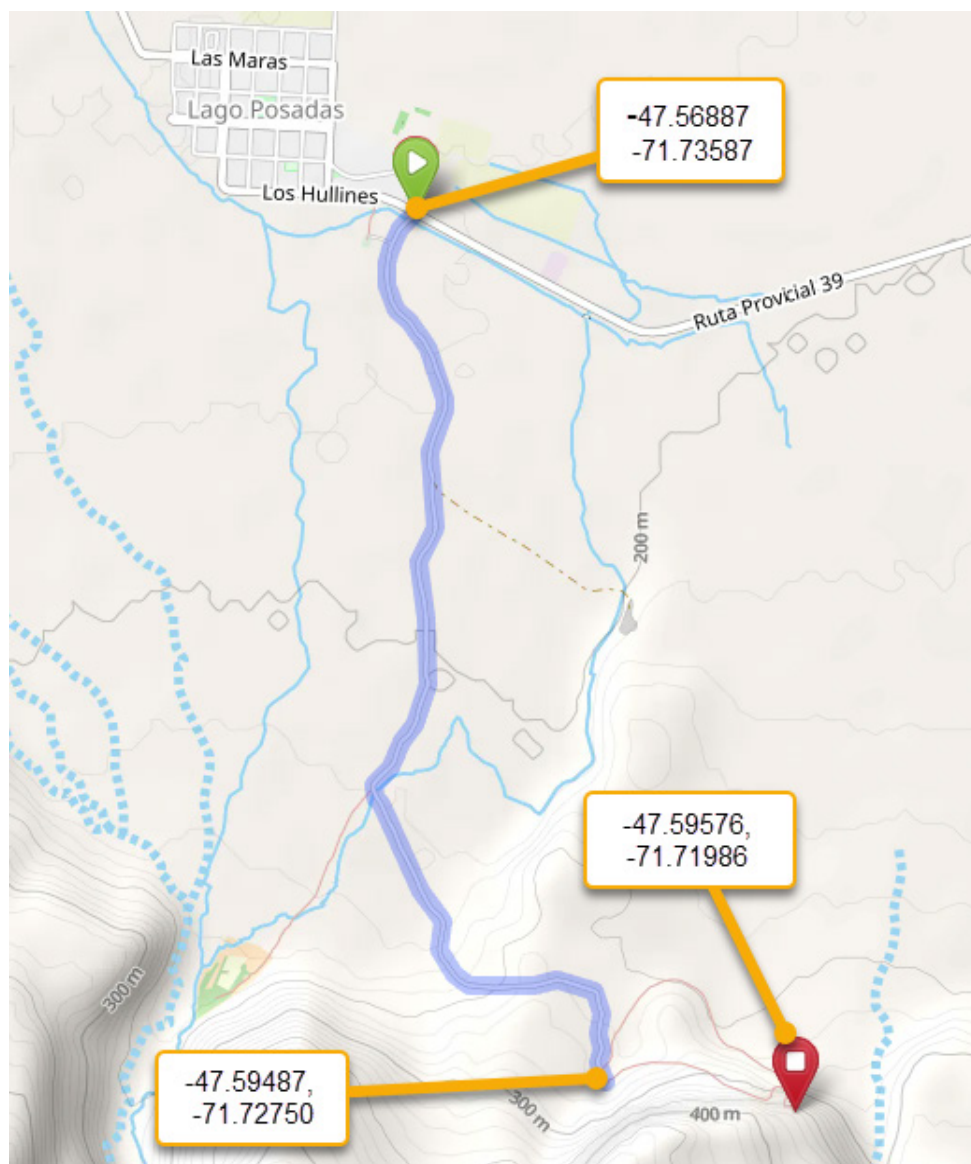
CERRO DE LOS INDIOS

GPS :-47.59487 / -71.72750



Le site Cerro de los Indios appartient au groupe stylistique du bassin du Río Pinturas, partageant des motifs avec d'autres sites comme la Cueva de las Manos. Ces motifs incluent des figures humaines, des guanacos, des cervidés, des empreintes de mains (souvent en négatif), des formes géométriques, labyrinthes et traces de poursuite de chasse.

Les représentations se font en pigments naturels – ocre, rouge foncé, noir – peintes ou gravées sur les surfaces rocheuses avec différentes techniques selon les périodes



Garmin - Cerro de los Indios

Lago Posadas



CUEVA DEL PUMA & LAGUNA SECA

GPS :-47.46589 / -71.79929

Ce site caché se trouve à seulement 20 minutes de l'auberge. Il abrite des peintures rupestres vieilles de plus de 3 000 ans et une formation rocheuse qui cache plusieurs grottes, dont la grotte du Puma. La randonnée vous permettra de découvrir la magie de son intérieur silencieux, avec des vues uniques sur le lac Posadas et les formations montagneuses environnantes.

Derrière la Cueva del Puma se cache la Laguna Seca (Lagune Sèche). Cette lagune se charge d'eau de pluie en hiver et laisse d'étranges traces lorsqu'elle s'évapore en été. Son sol change de couleur jusqu'à devenir d'un blanc crayeux, évoquant les paysages des salines. Les formations colorées environnantes en font une attraction qui évoque un paysage lunaire.





Lago Posadas

—

Parc Perito

Moreno



Estancia la Oriental

Estancia La Oriental, PNPM,
Santa Cruz, Argentine

+54 2962 40 7197

<https://laorientalpatagonia.com/>

GPS : -47.80441 / -72.09439



Sunrise : 5h42



Sunset : 21h30



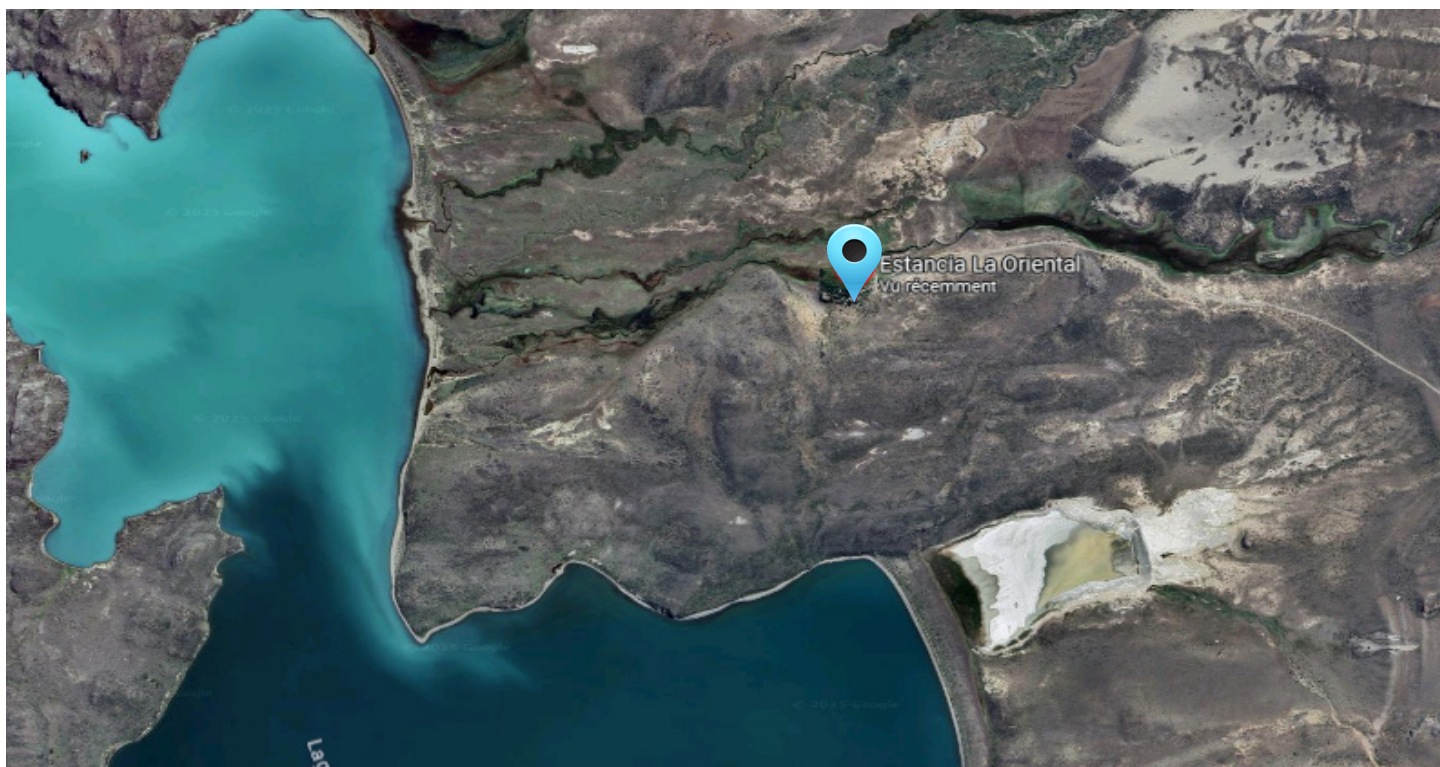
Temp Max : 17 °C



Temp Min : 5 °C



Précipitations : 30 mm



Lago Posadas - Parc Perito Moreno

J25	Mardi 24 Novembre		Heure	Durée
	Journée		Lago Posadas → Parc Perito Moreno	5h40
			Visite Mirador Lago Belgrano	1h00
			Passeport Route 40 - Province Santa Cruz	 
J26	Mercredi 25 Novembre		Heure	Durée
	Journée		Parc Perito Moreno	5h30
			Visite Parc Perito Moreno	4h00

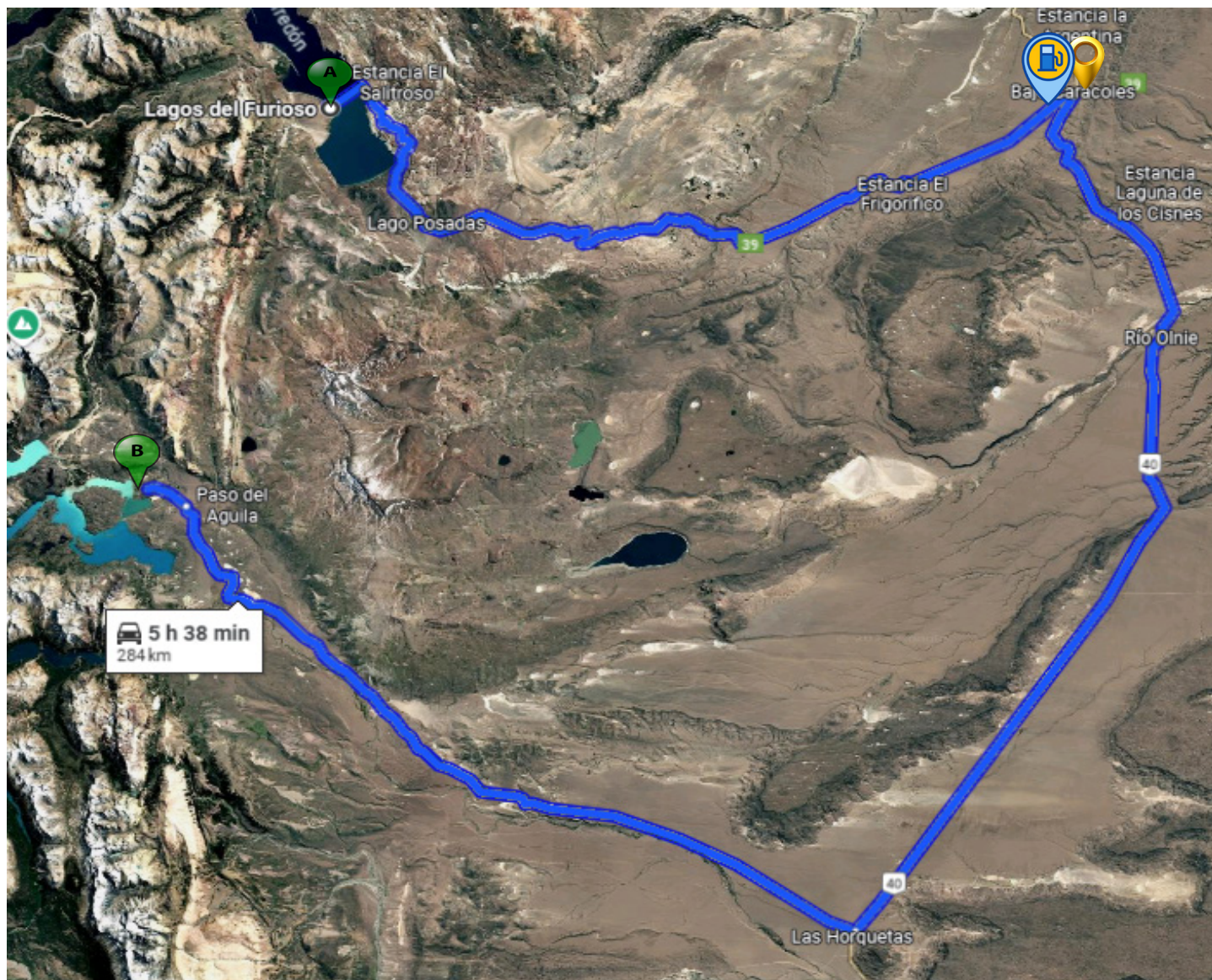


PARC NATIONAL PERITO MORENO

Le parc national Perito Moreno, ou parc national Francisco P. Moreno, est un parc national situé dans la province de Santa Cruz en Patagonie. Le sommet le plus élevé à l'intérieur du parc est le cerro Heros, de 2 770 m d'altitude. Plus au nord, à quelque 10 km au-delà de la limite du parc, s'élève l'imposant mont San Lorenzo, haut de 3 706 m, point le plus élevé de la province et de toutes les Andes du sud. La latitude, l'altitude et la proximité de massifs montagneux constamment enneigés déterminent le climat rigoureux du parc. Durant l'été, il est tempéré-froid voire froid. Les températures maxima dépassent rarement les 15 °C et la baisse sous les 0 °C est fréquente. Le reste de l'année, spécialement en hiver, le climat peut devenir glacial, et les minima peuvent atteindre les -30 °C. Les vents constants et dominants proviennent de l'ouest, ce qui les rend extrêmement froids, puisque refroidis par leur passage en altitude au dessus des Andes. Ils peuvent souffler à plus de 100 km/h.



Lago Posadas - Parc Perito Moreno



A - Lagos del Furioso - GPS : -47.46119 / -71.86297



97 km / 2h00



 **Hôtel Bajo Caracoles - GPS : -47.44415 / -70.92636**



188 km / 3h40

B - Estancia la Oriental - GPS : -47.80441 / -72.09439



P23 - Lagos del Furioso vers Estancia la Oriental

5h40

285 km


Lago Posadas - Parc Perito Moreno

Passeport Route 40 - Province de Santa Cruz

Hôtel Bajo Caracoles



PASAPORTE

Ruta 40 

GPS : -47.44415 / -70.92636

Ejido urbano, Z9315 Bajo Caracoles, Santa Cruz, Argentine

Faire tamponner ici le passeport de la Route 40 pour la province de Santa Cruz



Parc Perito Moreno

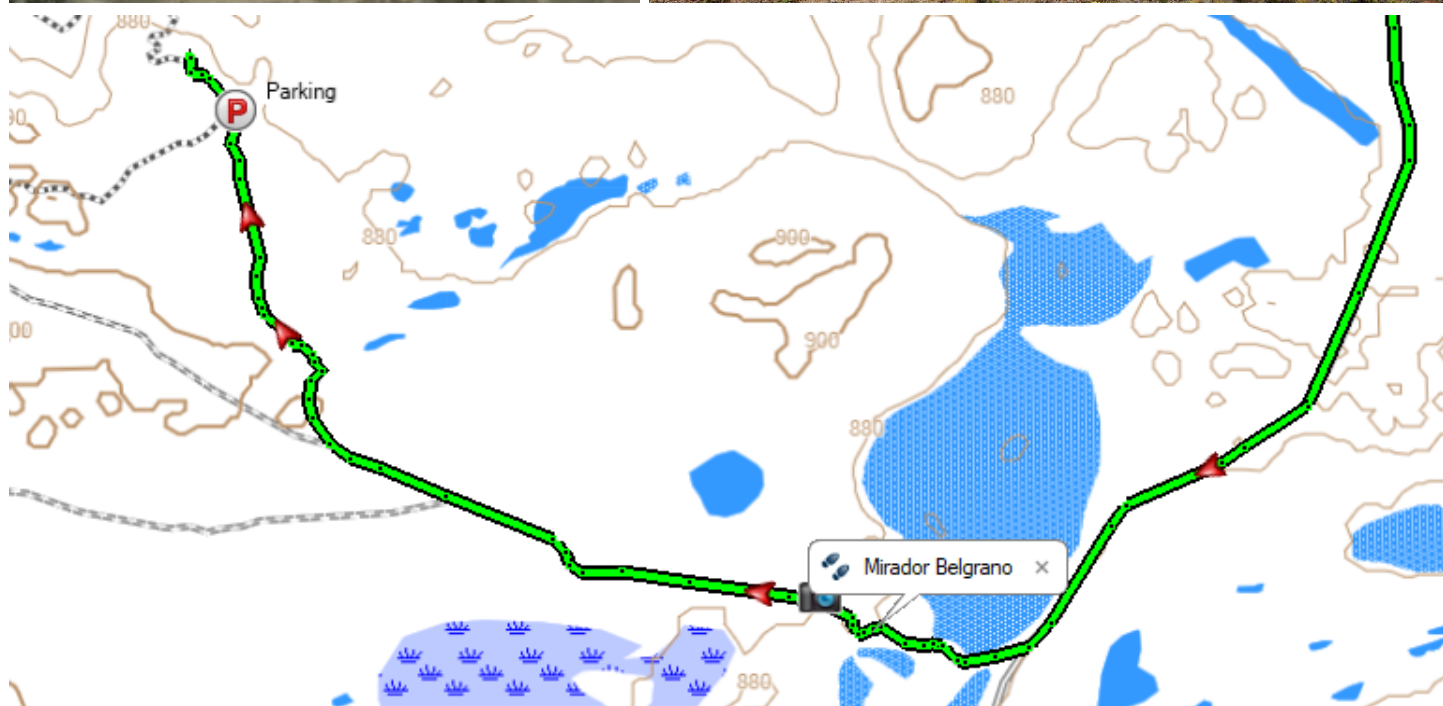
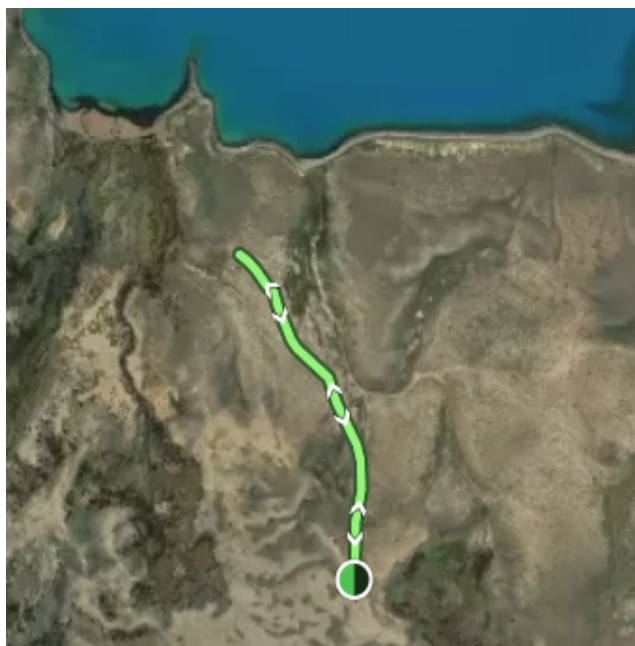


MIRADOR LAGO BELGRANO

Ce magnifique sentier court, situé dans le parc national Perito Moreno, s'approche de la rive sud du lac Belgrano pour visiter un point de vue qui offre les vues les plus spectaculaires sur le lac, la péninsule et les collines environnantes.

GPS : -47.89076 / -72.07829

Durée: 1h00 - A/R 1.9 km - Estancia la Oriental → Parking : 19 km



Garmin - Mirador Belgrano

Parc Perito Moreno

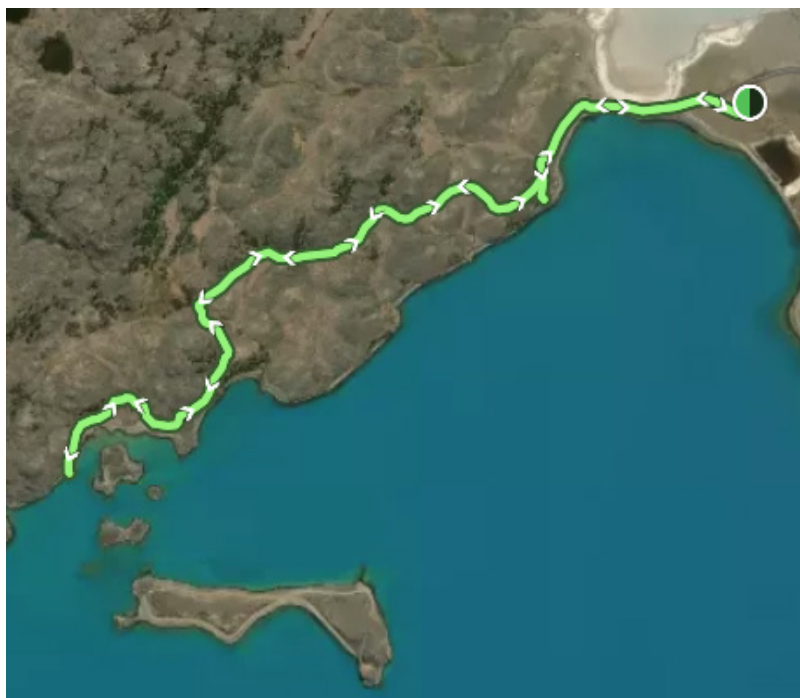


PENINSULE LAGO BELGRANO

La péninsule de Belgrano est un spectaculaire refuge naturel de sérénité et de beauté sauvage. Entourée par les eaux calmes et cristallines du lac et encadrée par les majestueux sommets des Andes, cette péninsule offre un paysage à couper le souffle à ceux qui ont le privilège de l'explorer. Les rives de la péninsule de Belgrano sont bordées de falaises rocheuses et de forêts denses de lenga et de ñire, qui se reflètent dans les eaux calmes du lac, créant une scène d'une grande beauté et d'une grande harmonie. La végétation abondante constitue un habitat idéal pour diverses espèces d'oiseaux aquatiques et de mammifères, qui trouvent refuge dans ce paradis naturel.

GPS : -47.83253 / -72.12221

Durée: 1h30 - A/R 6.4 km - Estancia la Oriental → Parking : 15.5 km



Garmin - Estancia la Oriental - Iles Mirador Belgrano

Parc Perito Moreno

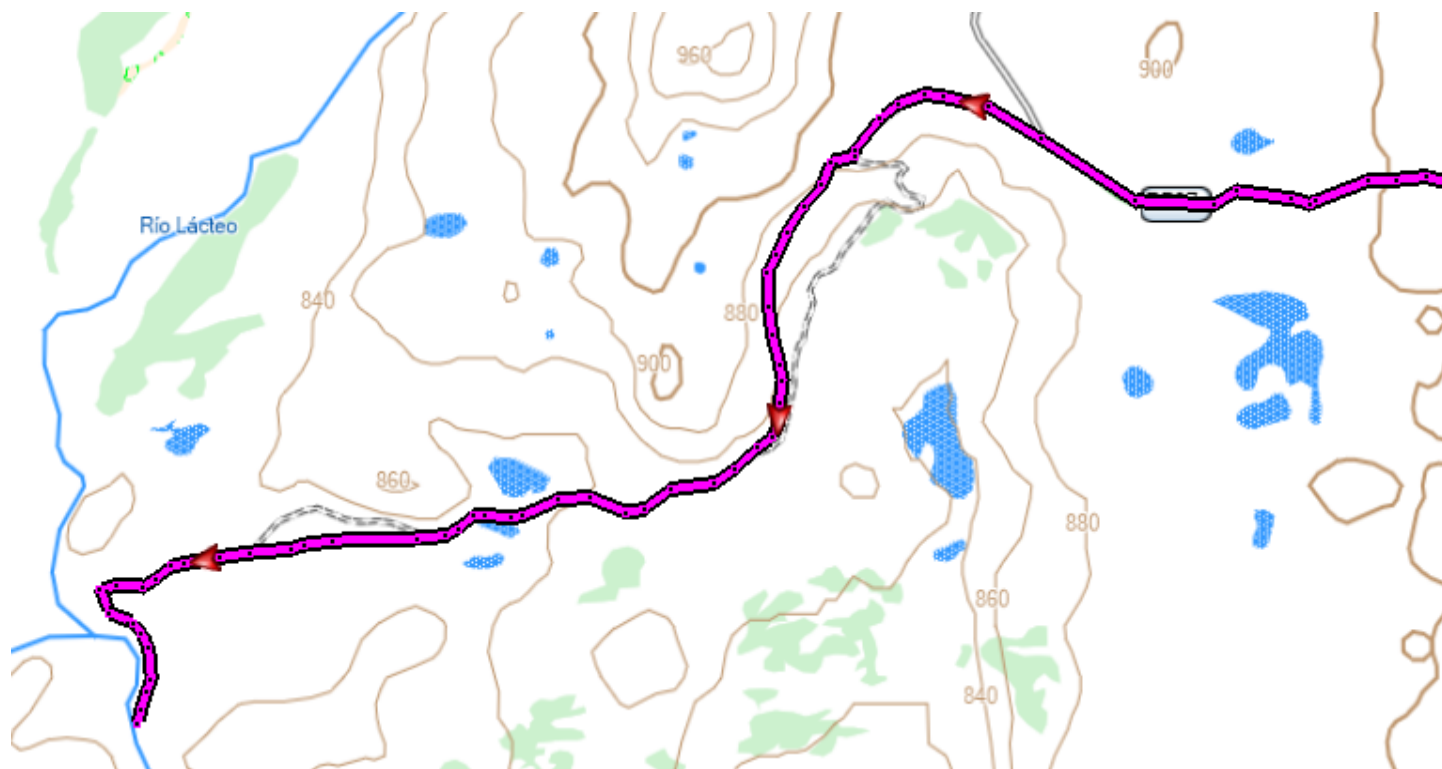
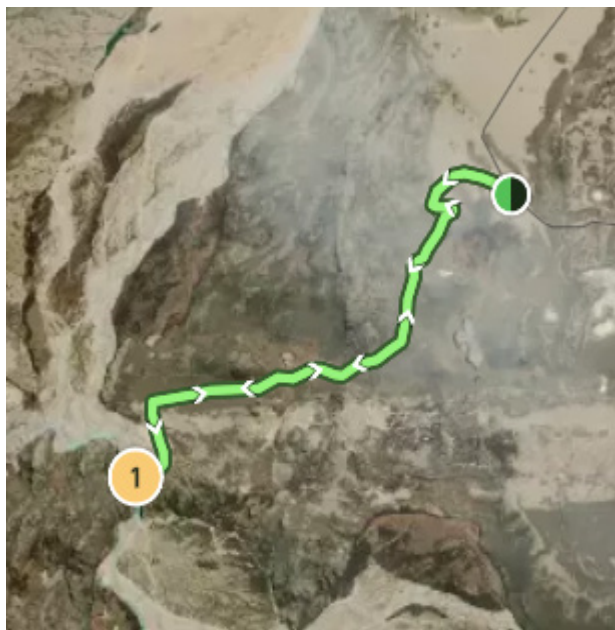


RIO VOLCAN

Le sentier du Río Volcán, dans le parc national de Perito Moreno, passe par la passerelle du Río Volcán, le point de vue du Río Lácteo et du Lago Volcán, et offre d'excellentes vues sur le Cerro Volcán.

GPS : -47.77325 / -72.20525

Durée: 1h45 - A/R 6.8 km - Estancia la Oriental → Parking : 22.4 km / 50 mn



Garmin - Estancia la Oriental - Río Volcan

Parc Perito Moreno



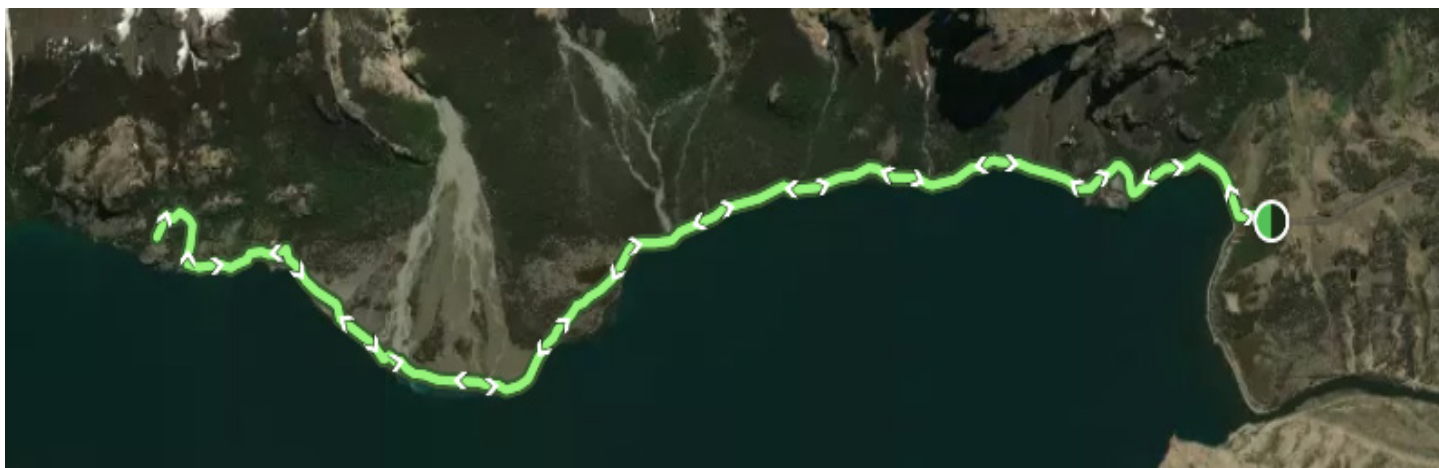
LAGO BURMEISTER

Ce magnifique lac d'eau turquoise est situé dans la partie sud du parc national Perito Moreno, entouré par le Cerro Mie, le Cerro Eros et le Cerro Codorniz.

Cette randonnée part de l'aire de camping, parcourt environ 4 kilomètres le long de ses rives et traverse certaines des eaux glaciaires qui descendent des sommets jusqu'au lac. À proximité du camping, un sentier très court mène à un petit point de vue.

GPS : -47.95049 / -72.11970

Durée: 2h10 - A/R 8.9 km - Estancia la Oriental → Parking : 24.8 km / 1h35



Garmin - Estancia la Oriental - Lago Burmeister



Parc Perito

Moreno

—

El Calafate



Jeudi 26 au Samedi 28 Novembre

J27 à J29

Hôtel Imago *****

Calle 669, 40, Z9405 El Calafate,
Santa Cruz, Argentine

+54 2902 49 6501

<https://imagohotelspa.com/>

GPS : -50.33642 / -72.31197



Sunrise : 5h39



Sunset : 21h35



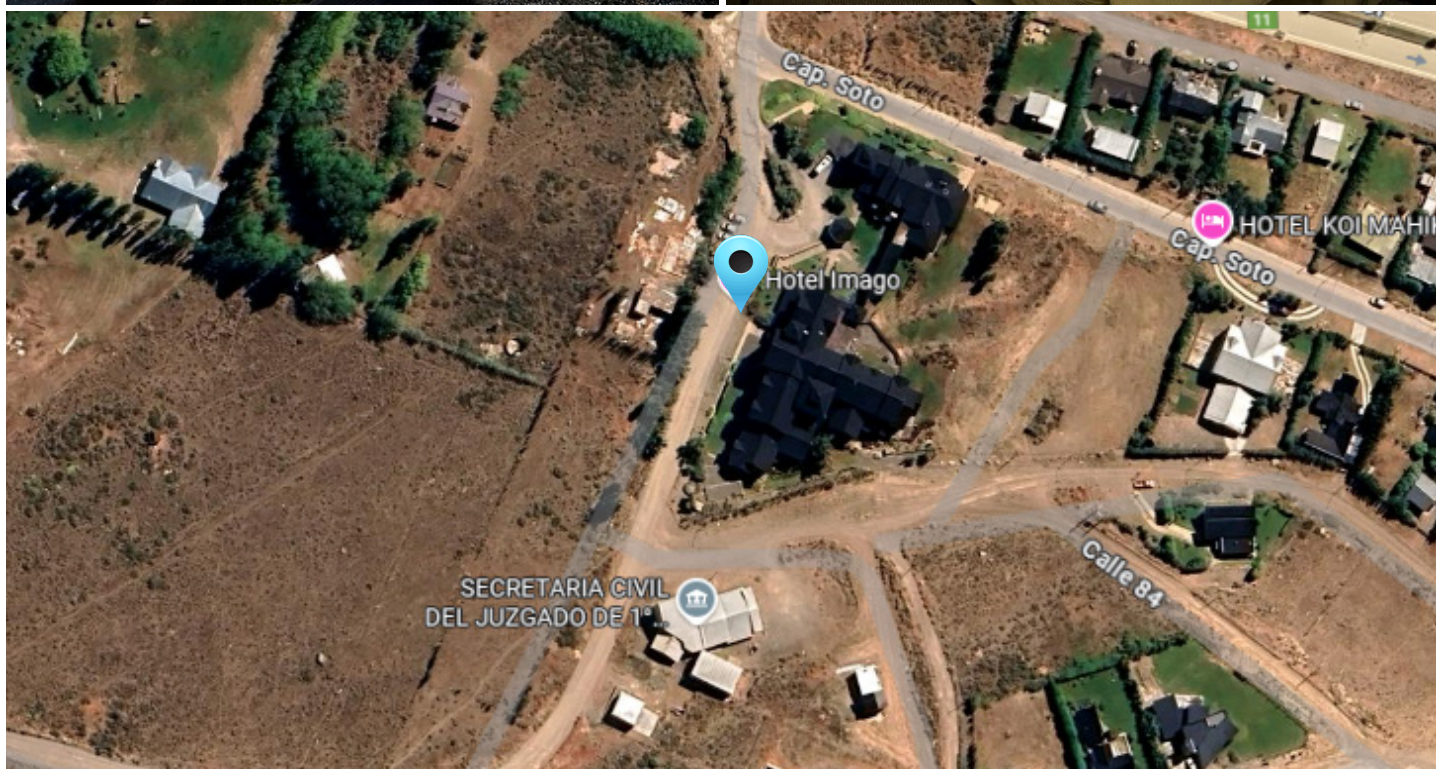
Temp Max : 15 °C










Temp Min : 5 °C



Précipitations : 20 mm



Parc Perito Moreno - El Calafate

J27	Jeudi 26 Novembre		Heure	Durée
	Journée	 Parc Perito Moreno → El Calafate		8h15
		 Visite sur la route		40 mn
J28	Vendredi 27 Novembre		Heure	Durée
	Journée	 El Calafate → Glacier Perito Moreno		2h25
		 Visite sur la route		1h05
		 Glacier Perito Moreno Walkways		2h00
J29	Samedi 28 Novembre		Heure	Durée
	Journée	 El Calafate → Puerto Bandera		1h10
		 Croisière Los Glaciares	8h10	10h00



EL CALAFATE

El Calafate est une petite ville posée au milieu de la steppe de Patagonie et disposant pourtant d'un aéroport international. Situé au sud-ouest de la province de Santa Cruz, au bord du lac Argentino, El Calafate est le principal point d'accès au parc national des glaciers, l'un des paysages les plus prodigieux de l'Argentine. En été, la température maximale est de 17°, les journées sont très longues, la nuit ne tombe qu'à 23h00. En hiver, les températures passent en dessous de zéro (-10° à -4°), les journées raccourcissent avec huit heures de lumière. Il est recommandé de voyager dans la région entre octobre et avril. Il faut savoir que le temps est extrêmement changeant dans toute la région et des vents violents peuvent parfois empêcher toute sortie. Il arrive fréquemment qu'il fasse beau à El Calafate même, au sud-est du lac, alors que les conditions ciel soit plus mauvaises à l'approche de la Cordillère et des glaciers.



SUPERMERCADO LA ANONIMA

GPS : -50.33758 / -72.26153

Av. del Libertador 902, Z9405 El Calafate, Santa Cruz, Argentine

Horaires: 9h00 - 22H00



Parc Perito Moreno - El Calafate



STATION YPF EL CALAFATE

GPS : -50.33133 / -72.22974
RP11, Z9405 El Calafate, Santa Cruz, Argentine
Horaires: 7h00 - 00h00



STATION YPF EL CALAFATE

GPS : -50.33831 / -72.25866
Calafate, Av. del Libertador Y, Z9405 El Calafate, Santa Cruz
Horaires: 24/24



STATION AXION EL CALAFATE

GPS : -50.33910 / -72.27655
AV. Del Libertador, Guillermo Eike &, Z9405 El Calafate, Santa Cruz,
Horaires: 24/24



WESTERN UNION EL CALAFATE

GPS : -50.35007 / -72.27910
Monseñor Fagnano 1933, Z9405 El Calafate, Santa Cruz, Argentine
Horaires: 10h00 - 17h00



WESTERN UNION EL CALAFATE

GPS : -50.33854 / -72.26937
Av. del Libertador 1359, Z9405 El Calafate, Santa Cruz, Argentine
Horaires: 10h00 - 17h45



WESTERN UNION EL CALAFATE

GPS : -50.33854 / -72.25927
Av. del Libertador 867, Z9405 El Calafate, Santa Cruz, Argentine
Horaires: 10h00 - 17h00



Parc Perito Moreno - El Calafate



Parc Perito Moreno - El Calafate

A - Estancia la Oriental - GPS : -47.80441 / -72.09439

212 km / 3h55



- Station Essence YPF El Alamo - GPS : -48.74696 / -70.26027

174 km / 2h20



- Station Essence Tres Lagos - GPS : -49.60300 / -71.47899

41.5 km / 27 mn

20 mn

B - Mirador Lago Viedma - GPS : -49.71710 / -71.96621

13.8 km / 10 mn



- Passeport Route 40 Hôtel La Leona - GPS : -49.80885 / -72.05320

43 km / 30 mn

20 mn

C - Mirador Lago Argentino - GPS : -50.10954 / -72.09013

66 km / 52 mn

D - Hôtel Imago - GPS : -50.33642 / -72.31197

40 mn

Parcours de : 8h55

8h15

550 km



P24 - Estancia la Oriental vers El calafate



STATION YPF EL ALAMO GOBERNADORE GREGORES

GPS : -48.74696 / -70.26027

Antártida Argentina S/N°, Z9311 Gdor. Gregores, Santa Cruz,

Horaires: 24/24



Parc Perito Moreno - El Calafate



STATION SERVICE TRES LAGOS

GPS : -49.60300 / -71.47899
Tres Lagos, Santa Cruz Province, Argentine
Horaires: 9H00 - 20H00



SUPERMERCADO LA ANONIMA

GPS : -48.75028 / -70.24745
San Martín 680, Z9311 Gdor. Gregores, Santa Cruz, Argentine
Horaires: 8h00 - 22H00



Passeport Route 40 - Province de Santa Cruz

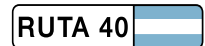


Hôtel La Leona



GPS : -49.80885 / -72.05320
40 Paso del Río La Leona, La Leóna, Santa Cruz, Argentine
Faire tamponner ici le passeport de la Route 40 pour la province de Santa Cruz

PASAPORTE



MIRADOR LAGO VIEDMA



GPS : -49.71710 / -71.96621
Le Mirador offre un point de vue imprenable sur le vaste et paisible lac Viedma. Ce point de vue offre une vue panoramique sur le lac glaciaire et ses eaux turquoise saisissantes, avec en toile de fond la majestueuse cordillère des Andes.

Parc Perito Moreno - El Calafate

MIRADOR LAGO ARGENTINO

GPS -50.10954 / -72.09013

Le Lac Argentino se situe dans la province de Santa Cruz en Argentine, au beau milieu du parc national Los Glaciares, le lac Argentino se classe comme le troisième plus grand lac d'Amérique du Sud et constitue une vaste réserve d'eau douce. Il s'étend sur une superficie totale de 1 415 km² et se situe à 178 m d'altitude près d'El Calafate. Étant une caractéristique majeure du paysage patagonique argentin, ce sanctuaire mesure 125 km de long, 14 à 20 km de large et 35 et 1000 m de profondeur.

Les eaux du lac attirent le regard par leur teinte gris-bleu, une palette qui évolue délicatement le long des bras Upsala et Norte. Avant d'atteindre le corps principal du lac, la plupart des particules de sédiments se déposent au fond, laissant apparaître une nuance de bleu plus profond.

Située au cœur de glaciers majestueux, la baie d'Onelli contraste avec une eau d'un gris saisissant. Cette couleur singulière tire son origine du «lait glaciaire», composé de fines particules résultant de l'abrasion des glaciers. Les couleurs de ces eaux claires changent en fonction de la profondeur, de la quantité de particules en suspension et de la taille de ces particules.



Glacier Perito Moreno



A - Hôtel Imago - GPS : -50.33642 / -72.31197

64 km / 1h00



45 mn

B - Mirador de Los Suspiros - GPS : -50.48637 / -72.96534

2.3 km / 3 mn

20 mn

C - Mirador del Glaciar - GPS : -50.47507 / -72.98074

6.7 km / 10 mn

2h00

D - Perito Moreno Glacier Walkways - GPS : -50.46888 / -73.03005

73 km / 1h10

A - Hôtel Imago - GPS : -50.33642 / -72.31197

3h05

Parcours de : 5h30

2h25

146 km



P25 - Glacier Perito Moreno

Glacier Perito Moreno

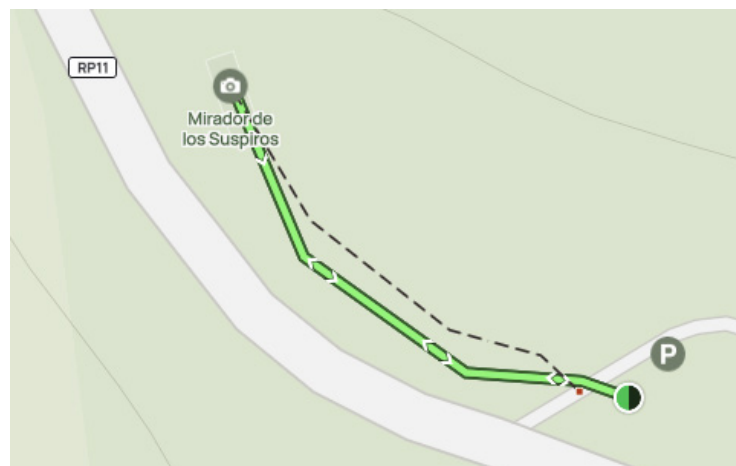


MIRADOR DE LOS SUSPIROS

GPS :-50.48637 / -72.96534

Le Mirador de los Suspiros est l'un des points de vue ou plates-formes d'observation sur le chemin du Puerto de las Sombras et des points de départ des excursions sur le glacier Perito Moreno. Comme le Mirador Velo de Novia, il permet une première rencontre avec la beauté du glacier et offre des vues panoramiques spectaculaires.

Durée: 45 mn - A/R 200 m



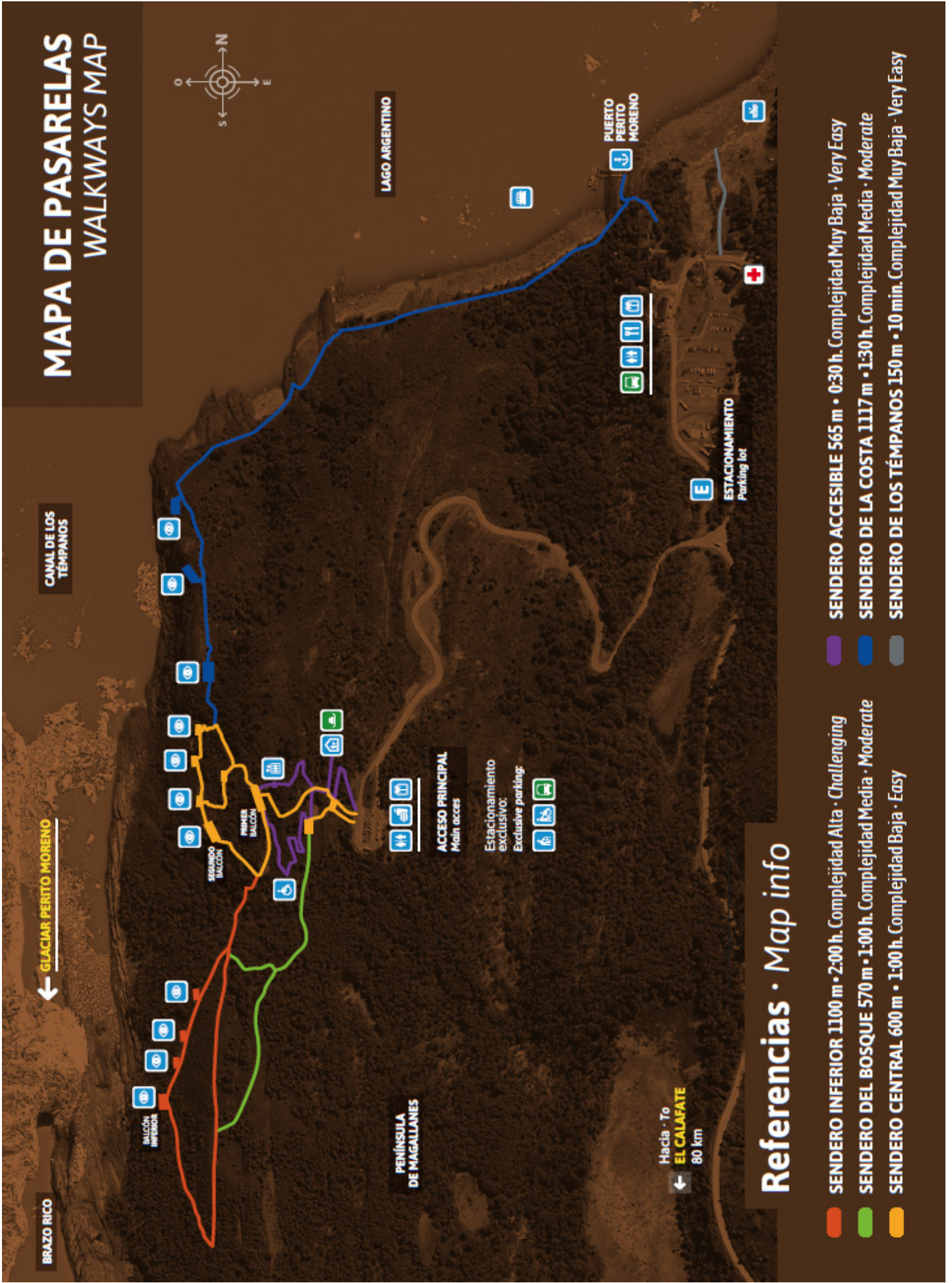
MIRADOR DEL GLACIAR PERITO MORENO

GPS :-50.47507 / -72.98074

Situé stratégiquement le long de la route 11, ce belvédère offre un panorama incomparable sur les imposantes parois de glace du glacier, qui peuvent s'élever jusqu'à 70 mètres au-dessus du lac

Glacier Perito Moreno

MAPA DE PASARELAS WALKWAYS MAP



Referencias · Map info

Croisière Todo Glaciares



A - Hôtel Imago - GPS : -50.33642 / -72.31197



43 km / 35 mn



B - Puerto Bandera - GPS : -50.31196 / -72.79024



43 km / 35 mn

A - Hôtel Imago - GPS : -50.33642 / -72.3119



P26 - Puerto Bandera

1h10

86 km

Croisière Todo Glaciares



SOLOPATAGONIA

Av. del Libertador 1265, Z9504 El Calafate,
Santa Cruz, Argentine

 +54 2966 66 0458

<https://funpatagonia.com/>

GPS : -50.31196 / -72.79024

Samedi 28 Novembre
8H10



N° 14736





El Calafate

—

Torres del Paine



Dimanche 29 Nov. au Mardi 1 Décembre J30 à J32

Hôtel Explora Salto Chico *****

Torres del Paine National Park, Torres de Paine, Magallanes y la Antártica Chilena, Chili

+56 2 2395 2800

<https://www.explora.com/lodge/torres-del-paine-lodge/>

GPS : -51.11630 / -72.99126



Sunrise : 5h37



Sunset : 21h44



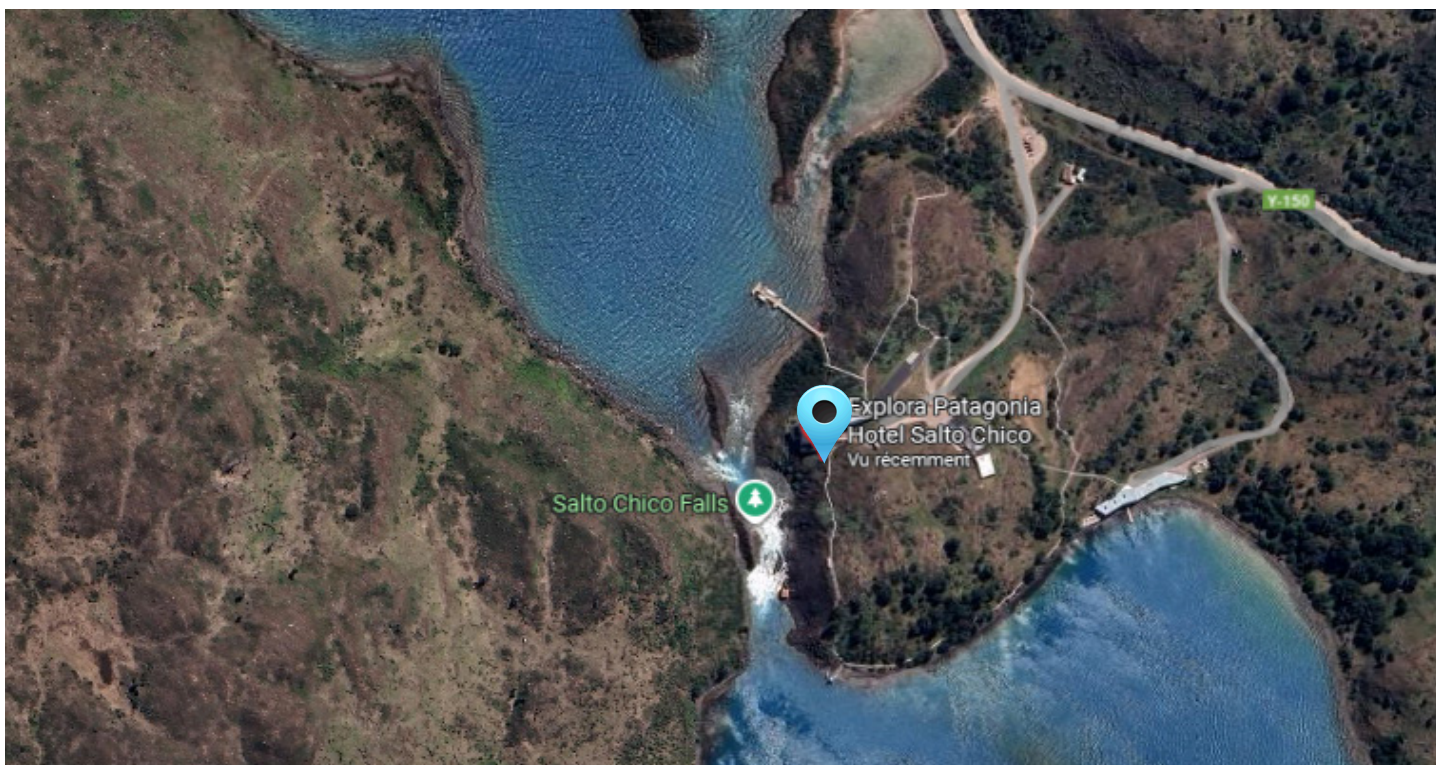
Temp Max : 17 °C



Temp Min : 6 °C



Précipitations : 200 mm



El Calafate - Torres del Paine

J30	Dimanche 29 Novembre		Heure	Durée
	Journée	 El Calafate → Torres del Paine 		4h50
		 Visite sur la route		2h00
		 Trail Mirador Cuernos		2h30
J31	Lundi 30 Novembre		Heure	Durée
	Journée	 Journée d'activités avec l'Explora		
		 Mirador Lago Grey		3h10
J32	Mardi 1 Décembre		Heure	Durée
	Journée	 Journée d'activités avec l'Explora		

PARC TORRES DEL PAINE



2 884 m au Cerro Paine Grande (point culminant du parc)

Entre cordillère des Andes et steppe de Patagonie, le parc national Torres del Paine est situé dans la XI^e Région du Chili, dans une province joliment appelée Ultima Esperanza (Dernier espoir). Puerto Natales est la ville la plus proche de l'entrée principale (Sarmiento), à 115 km par une route non goudronnée (2 heures). Le Torres del Paine jouxte aussi le parc national des Glaciers (abritant le fameux glacier Perito Moreno), côté argentin, le combiné Paine avec voyage à El Calafate offrant l'un des plus beaux paysages d'Amérique du Sud. Le parc Torres del Paine couvre une superficie de 181 414 hectares et a été classé réserve de biosphère par l'Unesco en 1978.

La faune est particulièrement riche : puma, huemul (petit cerf des Andes), guanaco, condor, flamant, etc. Il doit son nom aux quatre pics (tours/torres) granitiques emblématiques du parc, qui culminent à 2900 m.

L'une des caractéristiques des sommets du massif est leur différence de couleur: claire au centre, foncée à la base et au sommet. Cette curiosité s'explique par la géomorphologie du Paine: il y a 12 millions d'années, une couche de magma s'est formée au cœur des couches sédimentaires.

Lorsque le magma s'est refroidi, le granit s'est formé puis est remonté à la surface lorsque le mouvement tectonique a élevé le massif. Quant aux nombreuses vallées, elles ont été creusées par les glaciers du champ de glace Sud. Les rivières et les lacs sont également glaciaires, mais à différentes altitudes et reliés par de petites chutes.

El Calafate - Torres del Paine

A - Hôtel Imago - GPS : -50.33642 / -72.3119

63 km / 51 mn



20 mn

B - Mirador Julio Heredia El Monito - GPS : -50.34280 / -71.52452

104 km / 1h00



Station Service EPA - GPS : -51.03015 / -70.77783

169 km / 2h00

20 mn

C - Lago Sarmiento view - GPS : -51.00870 / -72.59128

27.5 km / 30 mn

20 mn

D - Mirador Nordenskjöld Lake - GPS : -51.04116 / -72.90976

8.2 km / 15 mn

1h00

E - Mirador Salto Grande - GPS : -51.06507 / -72.99733

2h30

Trail Mirador Cuernos



8.4 km / 15 mn

F - Hôtel Explora Salto Chico - GPS : -51.11630 / -72.99126

4h30

Parcours de : 9h20

4h50

380 km



P27 - El Calafate - Torres del Paine



STATION SERVICE EPA

GPS : -51.03015 / -70.77783

Ruta Nacional 40 Km Paraje La Esperanza, Z9401 La Esperanza, Santa Cruz, Argentine

Horaires: 24/24



El Calafate - Torres del Paine



MIRADOR JULIO HEREDIA EL MONITO

GPS :-50.34280 / -71.52452

Un point de vue offrant de magnifiques panoramas sur El Calafate, d'où l'on peut apercevoir le lac Argentino en arrière-plan et les sommets enneigés des Andes, même en été.

LAGO SARMIENTO VIEW



GPS :-51.00870 / -72.59128

Le lac Sarmiento est magnifique.

Le point de vue est situé juste au bord de la route et est très facile d'accès. Contrairement à d'autres lacs glaciaires, celui-ci est alimenté par l'eau de pluie et sa couleur est d'un bleu profond.

C'est vraiment magnifique ; on aperçoit le massif du Paine en arrière-plan.

MIRADOR NORDENSKJOLD LAKE

GPS :-51.04116 / -72.90976

Le Nordenskjöld est un lac situé en Patagonie chilienne, dans la région de Magallanes, au sud du Chili. Il fait partie du majestueux parc national de Torres del Paine.

Le Nordenskjöld est célèbre pour sa surface turquoise vitreuse de 28 km, où se reflètent parfaitement les nuages et la végétation. Au cours de la journée, ce réservoir d'eau prend différentes couleurs. Cet effet miroir est dû à la forte concentration de minéraux rocheux dans ses eaux.

Les eaux colorées du lac Nordenskjöld se déversent dans une impressionnante cascade de 30 mètres de profondeur : le Salto Grande. Cette somptueuse chute d'eau se jette ensuite dans le Lago Pehoe,



El Calafate - Torres del Paine

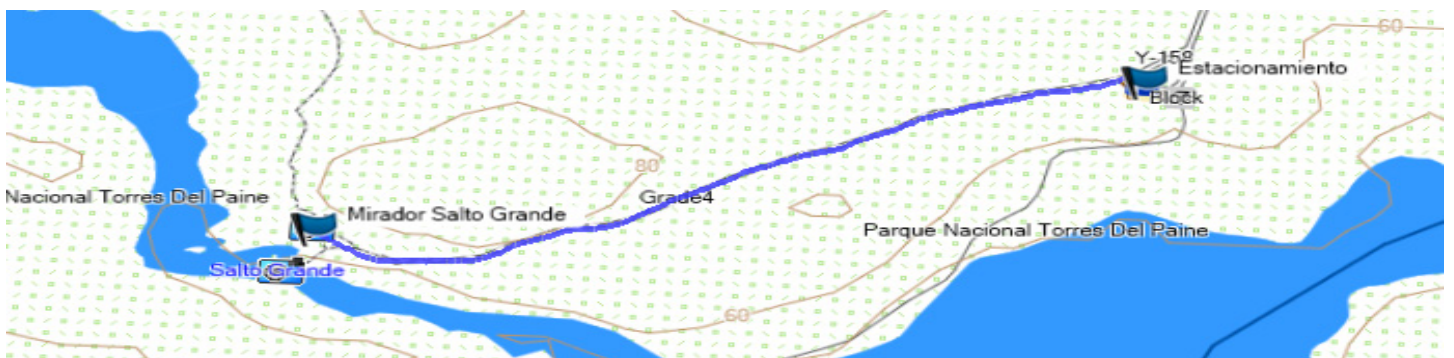


MIRADOR SALTO GRANDE

Cette majestueuse cascade située dans le parc national Torres del Paine est un véritable spectacle et sa visite n'est pas du tout difficile : le chemin est direct, large et bien balisé, à partir d'un parking. En peu de temps et sans effort, vous serez face à une falaise qui vous permettra de voir la cascade du lac Nordenskjöld se transformer brièvement en rivière Paine et se déverser dans le lac Pehoé. Avec ses 15 mètres de haut, ce n'est pas l'une des plus grandes chutes d'eau, mais elle est indéniablement belle !

GPS : -51.06701 / -73.00663

Durée: 1h00 - A/R 1.4 km



Garmin - Mirador Salto Grande

El Calafate - Torres del Paine

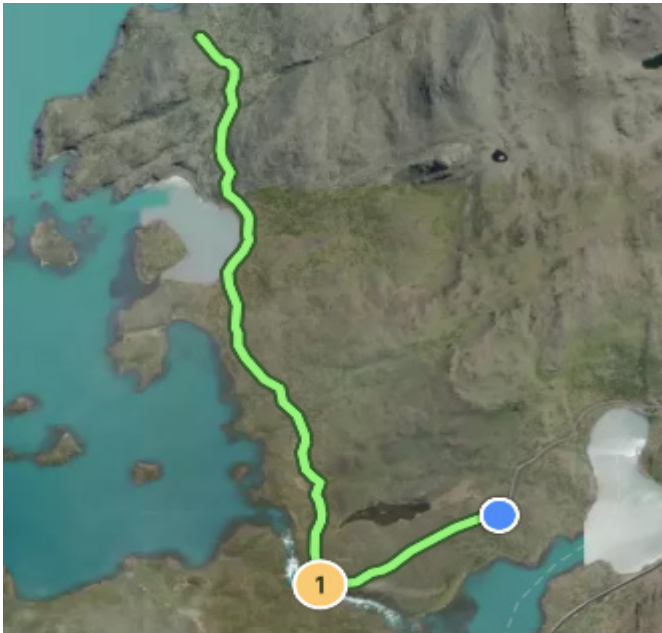


MIRADOR CUERNOS

Le sentier menant au belvédère des Cuernos, également connu sous le nom de Cuernos del Paine, offre une randonnée courte et facile au cœur de paysages parmi les plus époustouflants de la Patagonie chilienne, avec des vues imprenables sur le lac Nordenskjöld, la Vallée Française et la chaîne de montagnes du Paine. Le sentier est relativement plat et ne présente que peu de dénivelé, ce qui le rend accessible aux randonneurs débutants. Quelques minutes seulement après le départ, vous apercevrez la cascade Salto Grande, qui marque la confluence des lacs Nordenskjöld et Paine. Un spectacle véritablement époustouflant ! Contrairement au sentier de la base de Las Torres, généralement très fréquenté par les touristes, le belvédère des Cuernos est moins fréquenté, vous permettant ainsi de profiter d'une randonnée paisible loin de la foule.

GPS : -51.04829 / -73.01239

Durée: 2h30 - A/R 6.4 km



Garmin - Mirador Cuernos


Torres del Paine



MIRADOR LAGO GREY



A - Hôtel Explora Salto Chico - GPS : -51.11630 / -72.99126




26 km / 35 mn



2h00

B - Mirador Lago Grey - GPS : -51.12439 / -73.12882



26 km / 35 mn

A - Hôtel Explora Salto Chico - GPS : -51.11630 / -72.99126

2h00

Parcours de : 3h10

1h10

52 km



P28 - Mirador Lago Grey

Torres del Paine



MIRADOR LAGO GREY

Le sentier est assez simple et commence à la pépinière Grey. On traverse la rivière Pingo sur un pont, après une petite partie de forêt on débouche sur la rive sud du lac Grey, au bord duquel on atteint un petit îlot (le terrain devient un peu plus rocailleux), en continuant le long de la rive au nord de l'îlot on atteint un point de vue naturel qui permet des vues spectaculaires sur le lac Grey, le glacier Grey au loin et les pics glaciaires de Francés et d'Olguín.

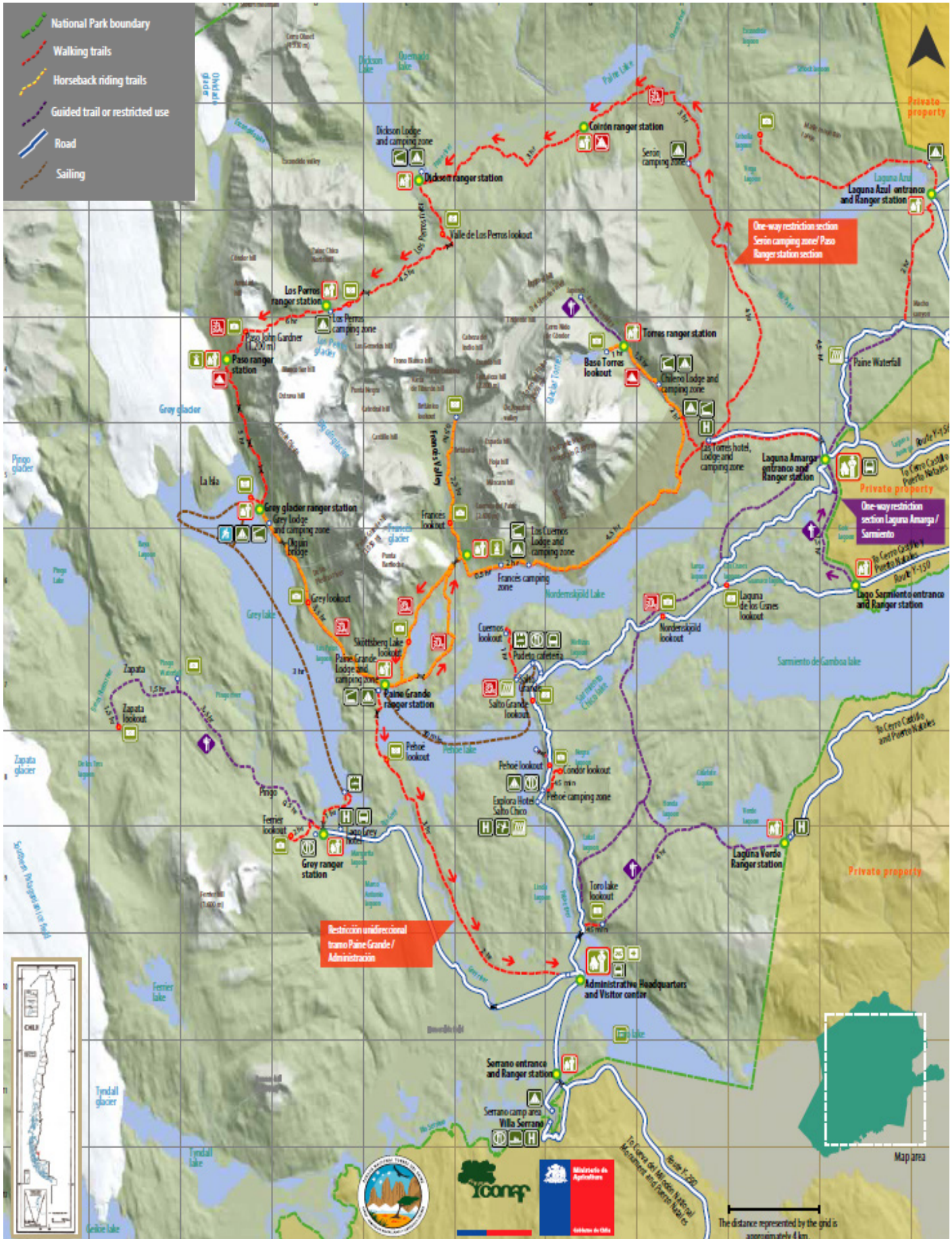
GPS : -51.12439 / -73.12882

Durée: 2h00 - A/R 4.8 km



Garmin - Mirador Lago Grey

Torres del Paine





Torres del Paine

—

Puerto Natales



Hôtel Noi Indigo ****

Ladrilleros 105, 6160509 Puerto Natales, Natales, Magallanes y la Antártica Chilena, Chili

+56 61 274 0670

<https://www.noihotels.com/noi-indigo-patagonia>

GPS : -51.72706 / -72.51216



Sunrise : 5h30



Sunset : 21h48



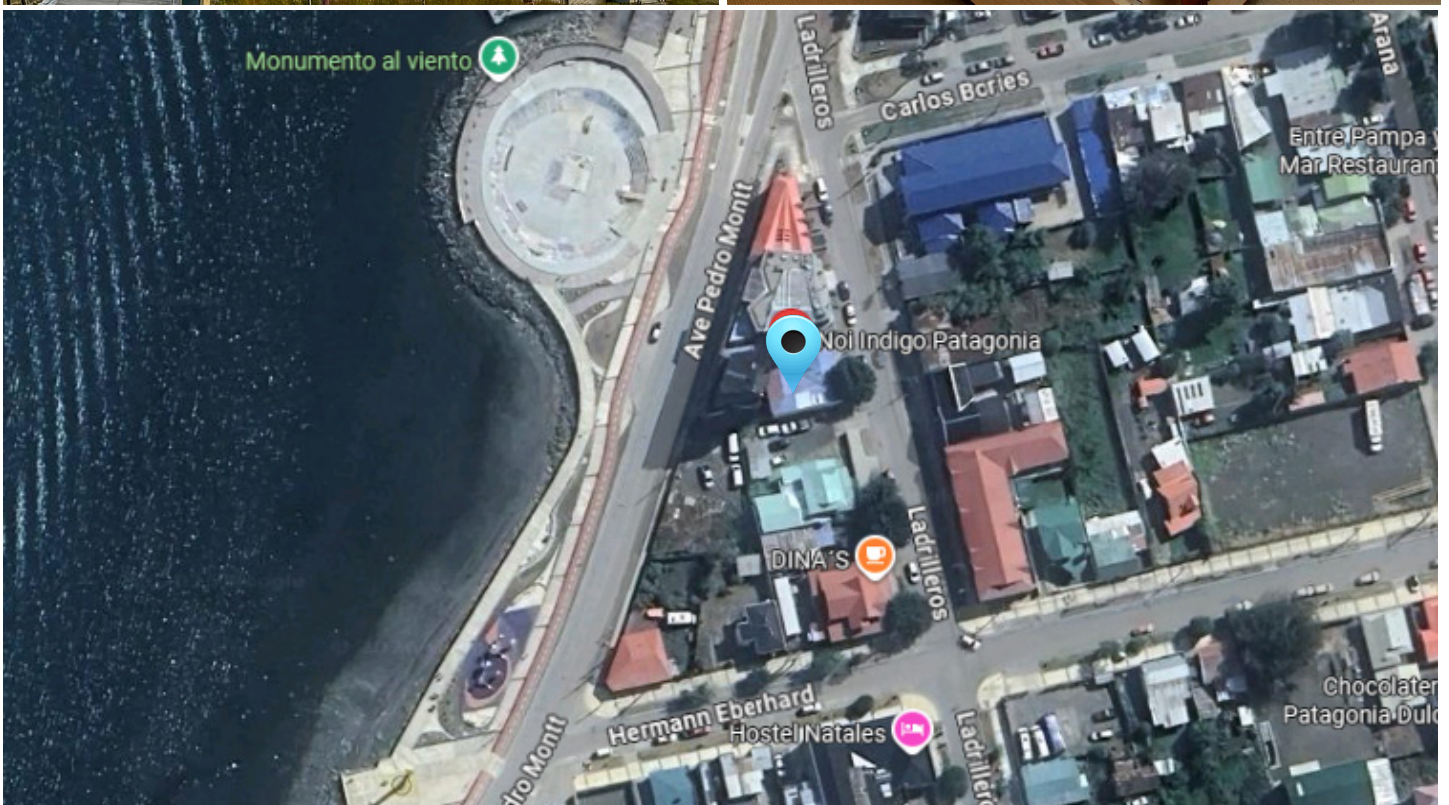
Temp Max : 18 °C






Temp Min : 7 °C



Précipitations : 22 mm



Torres del Paine - Puerto Natales

J33	Mercredi 2 Décembre		Heure	Durée
	Journée	 Torres del Paine → Puerto Natales 		4h45
		 Estancia Baguales	10h30	7h00

PUERTO NATALES



Niveau de la mer

Peuplé à l'origine par les Amérindiens Alakalufs et Tehuelches, Puerto Natales fut découverte, par hasard, en 1557 par le navigateur Juan Fernández Ladrillero. En cherchant l'ouverture orientale du Détroit de Magellan, ce navigateur et explorateur espagnol avait atterri entre le golfe Almirante Montt et le fjord Última Esperanza, sur les rives du Canal Señoret.

Situé pratiquement à l'extrême sud du Chili, dans la Région de Magallanes et de l'Antarctique chilien, Puerto Natales semble difficile à localiser sur une carte. Il faut attendre l'année 1830 pour que l'endroit soit de nouveau découvert. Cela fut possible grâce à une expédition du HMS Beagle, une frégate anglaise dirigée par Robert Fitz Roy, avec à son bord le célèbre naturaliste et paléontologue anglais Charles Darwin.

Puerto Natales, situé à 247 km au nord-ouest de Punta Arena, possède le charme particulier d'une ville pittoresque nichée au fond des fjords de la Patagonie chilienne.

La ville en elle-même, riche de 16 000 habitants, séduit par son ambiance unique. Alors que les rues sont ponctuées de maisons multicolores, les boutiques artisanales font la part belle aux restaurants et bars. Ce qui va également marquer votre balade à travers Puerto Natales c'est la visite du musée historique ou du casino le plus austral du Chili.

Cette agréable petite ville, posée sur les rives du fiord de l'Ultima Esperanza, est aujourd'hui un passage obligé avant de pénétrer dans le parc national Torres del Payne. On y découvre une nature encore très sauvage, où des sommets enneigés, côtoient des pampas, des glaciers, des labyrinthes de fjords et quelques îles.



STATION SERVICE COPEC

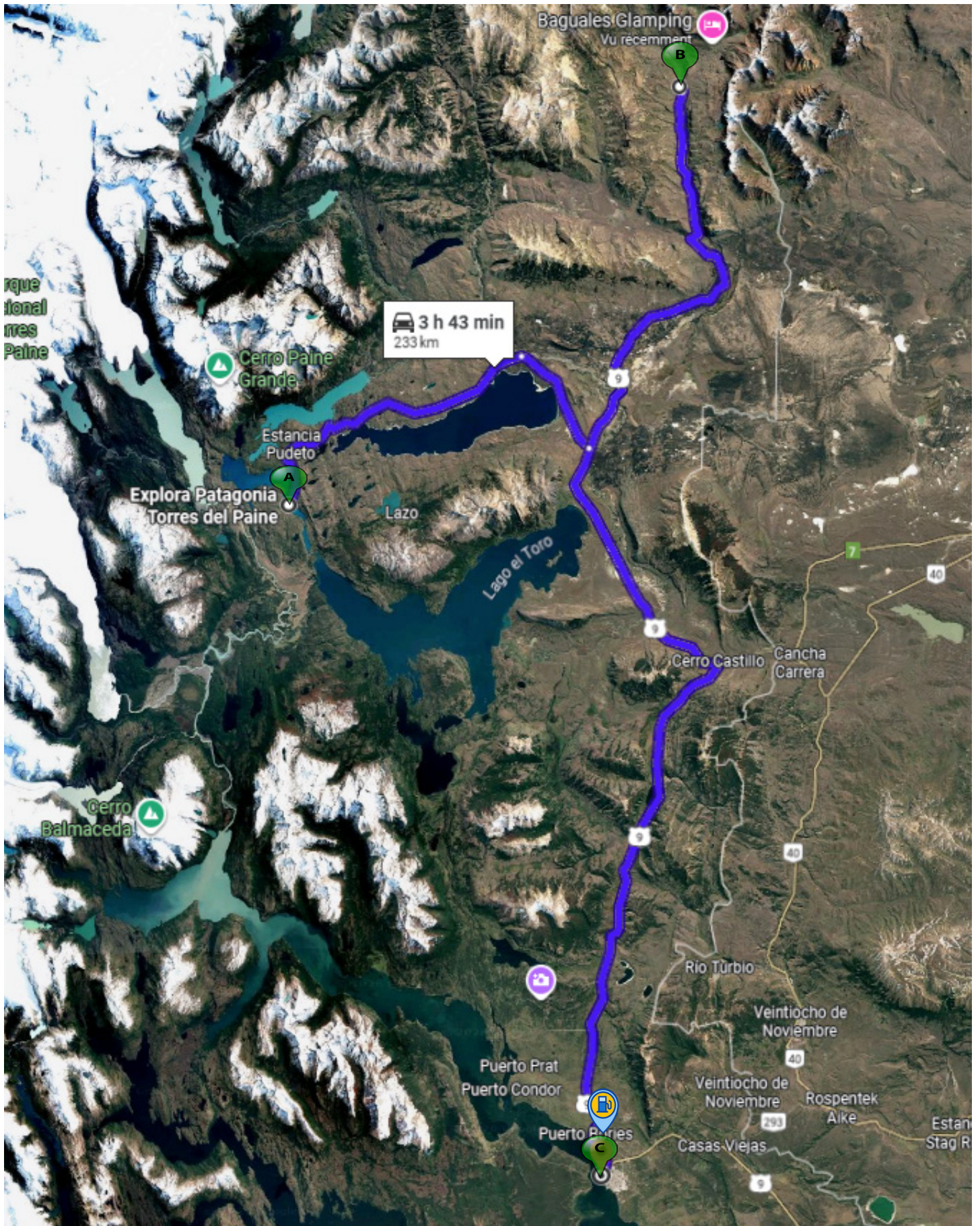
GPS : -51.72829 / -72.50980

Manuel Bulnes N° 239, Puerto Natales, Natales, Magallanes y la Antártica Chilena, Chili

Horaires: 24/24



Torres del Paine - Puerto Natales



Torres del Paine - Puerto Natales

A - Hôtel Explora Salto Chico - GPS : -51.11630 / -72.99126

_____ 96 km / 2h20



7h00

B - Estancia Baguales - GPS : -50.73009 / -72.41419



Station Service Aramco _____

137 km / 2h25

C - Hôtel Noi Indigo - GPS : -51.72706 / -72.51216

7h00

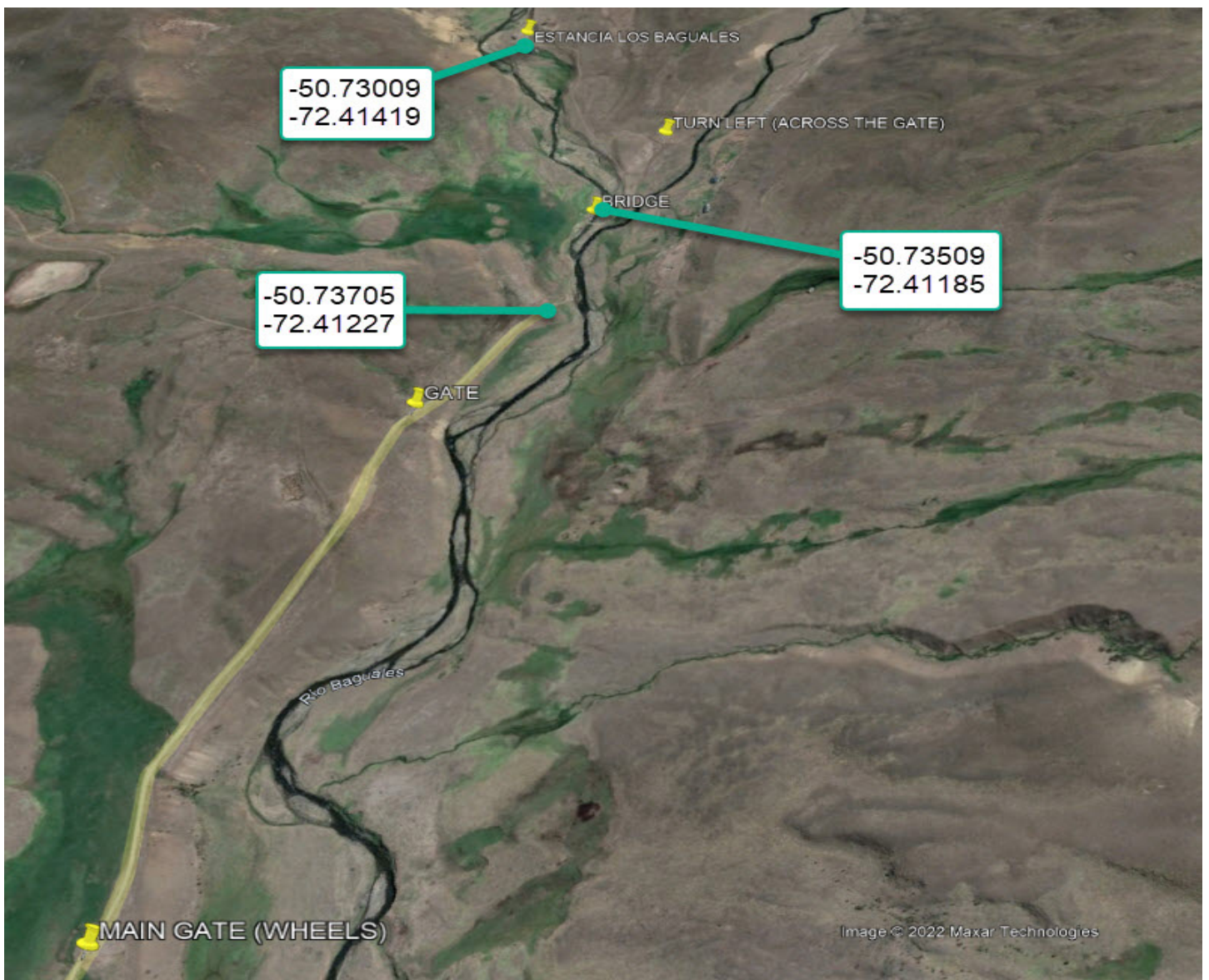
Parcours de : 11h45

4h45

233 km



P29 - Torres del Paine - Puerto Natales



Estancia Baguales



ESTANCIAS PATAGONIA

PUERTO NATALES - CHILE

 +56 9 5523 60438

<https://estanciaspatagonia.com/estancia-baguales/>

GPS : -50.73009 / -72.41419

Mercredi 2 Decembre
10H30



Réservation OK



Puerto Natales


PLAZA DE ARMAS ARTURO PRAT



GPS :-51.72632 / -72.50617

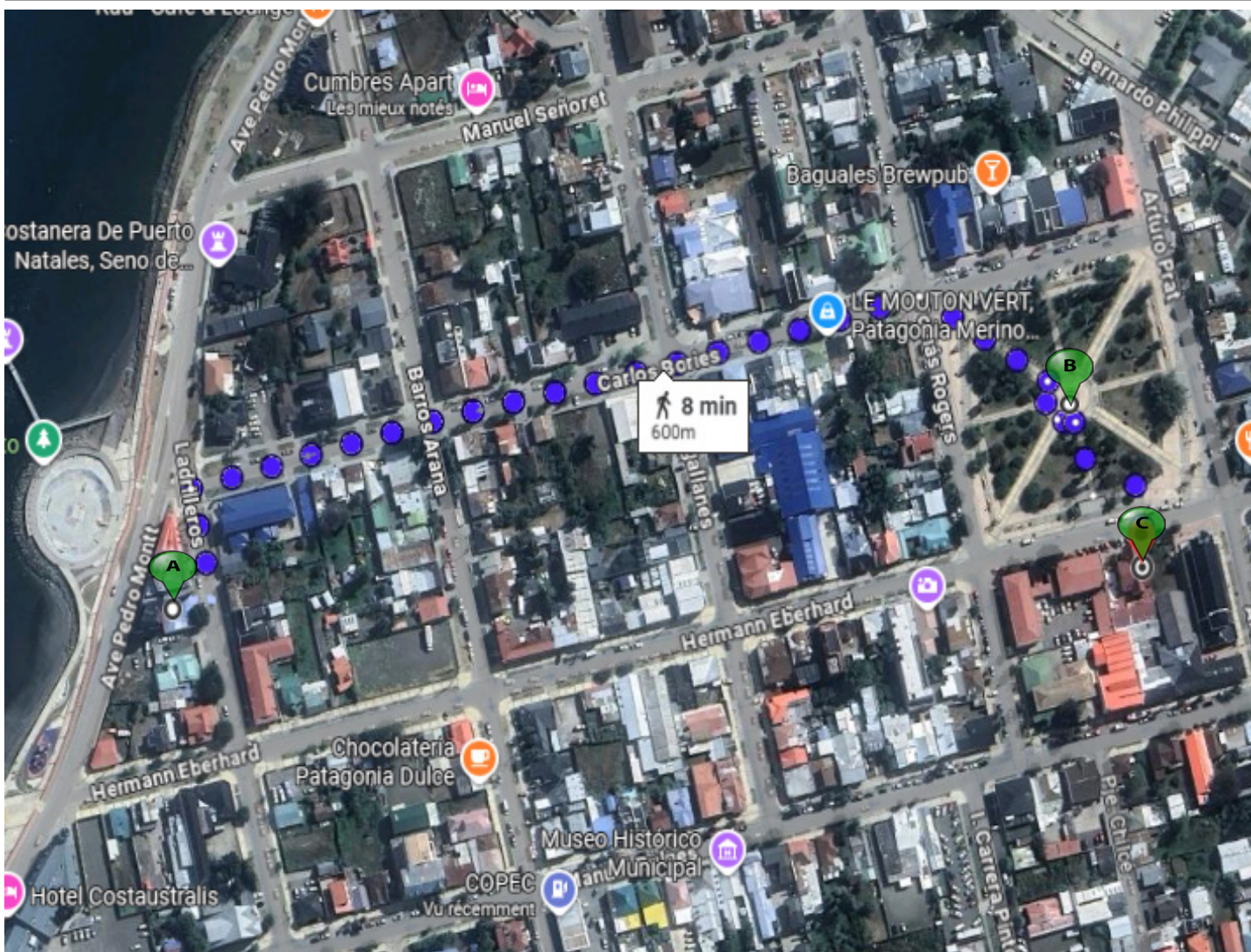
Cette place est en fait un parc, au milieu duquel on trouve une vieille locomotive ! Ce bel espace vert bien entretenu est très agréable : au cœur de Puerto Natales, il est planté de pins et de peupliers, d'arbustes en fleurs, de denses haies bien taillées. De jolis chemins en dalles parcourent le lieu, qui a pour décor extérieur les bureaux municipaux et la charmante église.

EGLISE PARROQUIA DE NATALES



GPS :-51.72694 / -72.50565

L'église Maria Axiliadora est le monument le plus haut de la ville. Sur le clocher vous pourrez observer une montre électromécanique qui donne sur la plaza de Armas. Elle est dans le style traditionnelle des missions salésiennes en Patagonie. C'est le monument principale de Puerto Natales, sobre elle est à l'image de cette petite ville du bout du monde.



Puerto Natales



SUPER MIX

GPS : -51.73867 / -72.48968

Av. Gral. Carlos Ibáñez 1652, 6160096 Puerto Natales, Natales, Magallanes y la Antártica Chilena, Chili

Horaires: 9h00 - 22H00



UNIMARC

GPS : -51.72676 / -72.50067 **1,4km de l'hôtel**

Manuel Bulnes 742 Natales, 6160421 Magallanes, Chili

Horaires: 9h00 - 21H30



WESTERN UNION PUERTO NATALES

GPS : -51.72866 / -72.50078

Manuel Baquedano 459, B, Puerto Natales, Natales, Magallanes y la Antártica Chilena, Chili

Horaires: 10h00 - 18h00



STATION SERVICE ARAMCO

GPS : -51.72416 / -72.51055 **1km de l'hôtel**

Ave Pedro Montt 161, Puerto Natales, Natales, Magallanes y la Antártica Chilena, Chili

Horaires: 24/24





Puerto Natales

—

Cerro Sombrero



Hosteria Tunkelen

Arturo Prat 101, 6310000 Primavera,
Magallanes y la Antártica Chilena, Chili

 +56 9 9640 7385

<https://hosteriatunkelen.cl/>

GPS : -52.77194 / -69.28671



Sunrise : 5h10



Sunset : 21h44





Temp Max : 11 °C







Temp Min : 9 °C



Précipitations : 80 mm



Puerto Natales - Cerro Sombrero

J34	Jeudi 3 Décembre		Heure	Durée
	Journée	 Puerto Natales → Cerro Sombrero 		4h20
		 Visite sur la route		20 mn
		 Ferry à Punta Delgada		20 mn

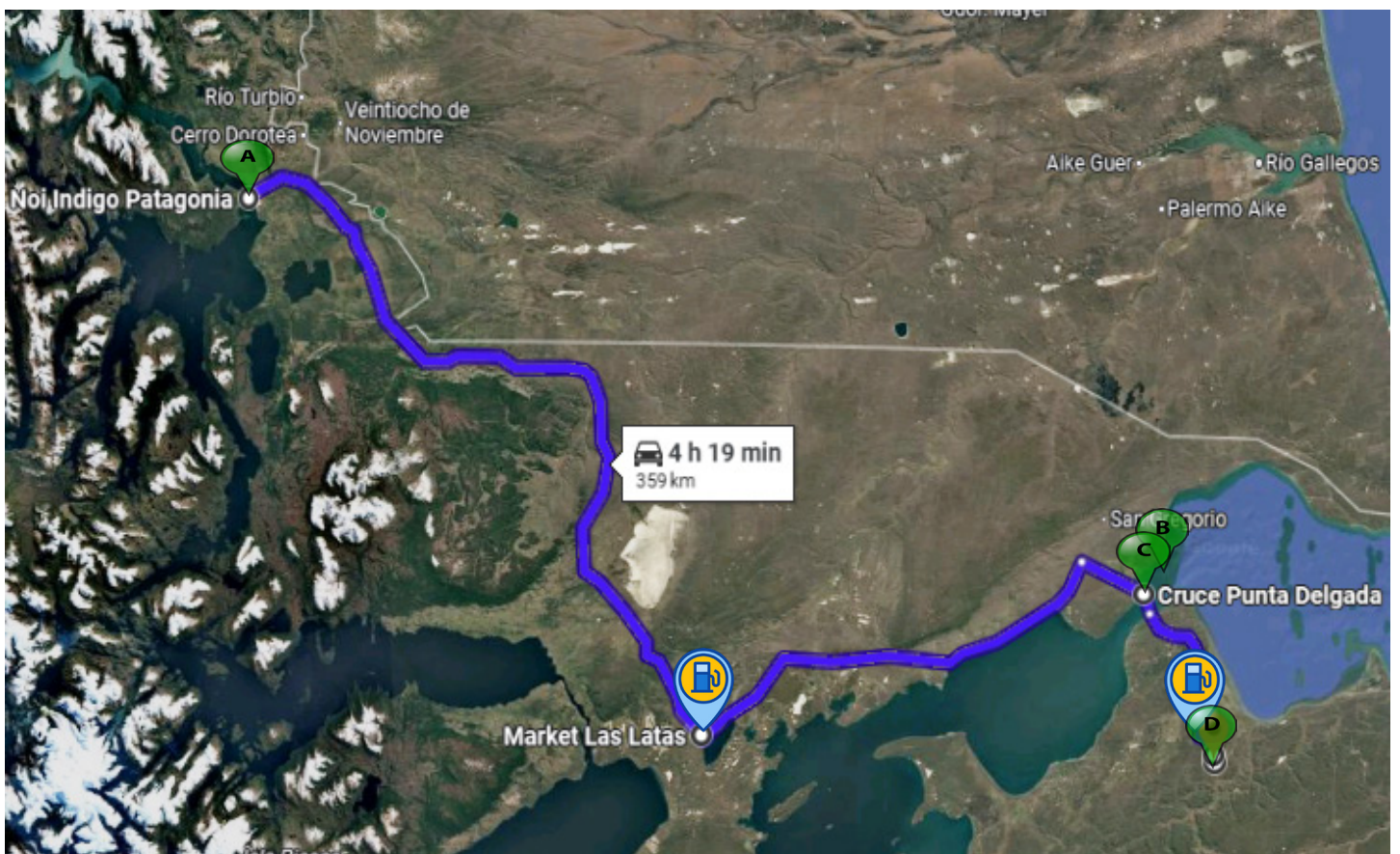
CERRO SOMBRERO



À Cerro Sombrero, la steppe patagonienne se dévoile dans toute sa splendeur. L'histoire de cette petite ville est intimement liée à celle de l'industrie pétrolière : en 1945, du pétrole fut découvert dans la région de Manantiales. Ce site devint le premier gisement pétrolier de Terre de Feu et est aujourd'hui classé Monument Historique National.

Pour loger les ouvriers pétroliers et leurs familles, ENAP construisit, entre 1958 et 1961, ce qu'on appelait alors la « Cité de la Compagnie », capitale de l'industrie pétrolière locale, située sur le plateau de Cerro Sombrero, à égale distance des différents puits de pétrole. En 1962, Cerro Sombrero fut ouvert au public, suscitant l'intérêt de nouveaux habitants.

Pour atteindre Cerro Sombrero, il vous faudra traverser le détroit de Magellan à Punta Delgada, la traversée du détroit dure environ 20 minutes.



Puerto Natales - Cerro Sombrero

A - Hôtel Noi Indigo - GPS : -51.72706 / -72.51216

194 km / 2h10



Transpetrol Ruta 9 - GPS : -52.74716 / -71.00916

119 km / 1h20

20 mn

B - Phare de Punta Delgada - GPS : -52.45591 / -69.54516

400 m / 3 mn

C - Cruce Punta Delgada - GPS : -52.45650 / -69.54588

Durée de la traversée 20 mn



45 km / 1h00



Station Service Copec - GPS : -52.76012 / -69.28971

1.4 km / 4 mn

D - Hosteria Tunkelen - GPS : -52.77194 / -69.28671

20 mn

Parcours de : 5h00

4h40

360 km



P30 - Puerto Natales - Cerro Sombrero

TRANSPETROL RUTA 9



GPS : -52.74716 / -71.00916

Ruta 9, Puerto Zenteno, Punta Arenas, Magallanes y la Antártica Chilena, Chili

Horaires: 24/24



STATION SERVICE COPEC



GPS : -52.76012 / -69.28971

6PQ6+V5, Cerro Sombrero, Primavera, Magallanes y la Antártica Chilena, Chili

Horaires: 24/24



Puerto Natales - Cerro Sombrero



PHARE DE PUNTA DELGADA

GPS :-52.45591 / -69.54516

Le phare de Punta Delgada se trouve à 167 km de Punta Arenas à vol d'oiseau. Inauguré en 1898, il mesure presque 12 m. Un endroit magnifique où se rencontrent les océans Atlantique et Pacifique.

FERRY DE PUNTA DELGADA

GPS :-52.45650 / -69.54588

Les traversées du détroit de Magellan au niveau de Punta Delgada font transiter via Bahía Azul, située à 200 km de Punta Arenas. Sous réserve du climat, elles durent environ 30 minutes.

On peut compter sur une sortie de ferry toutes les 30 minutes quand les conditions de traversée sont optimales.

Une très belle expérience que la traversée du détroit en ferry, très venteuse, sachez qu'en cas de vent fort, les ferries ne circulent pas tant que le vent ne se calme pas.





Cerro Sombrero

—

Ushuaia



Vendredi 4 au Dimanche 6 Décembre

J35 à J37

Hôtel Los Cauquenes *****

Barrio Bahía Cauquén, De la Ermita 3462,
V9410 Ushuaia, Tierra del Fuego

+54 2901 44 1300

<https://www.loscauquenes.com/es/>

GPS : -54.84169 / -68.37263



Sunrise : 4h55



Sunset : 21h52



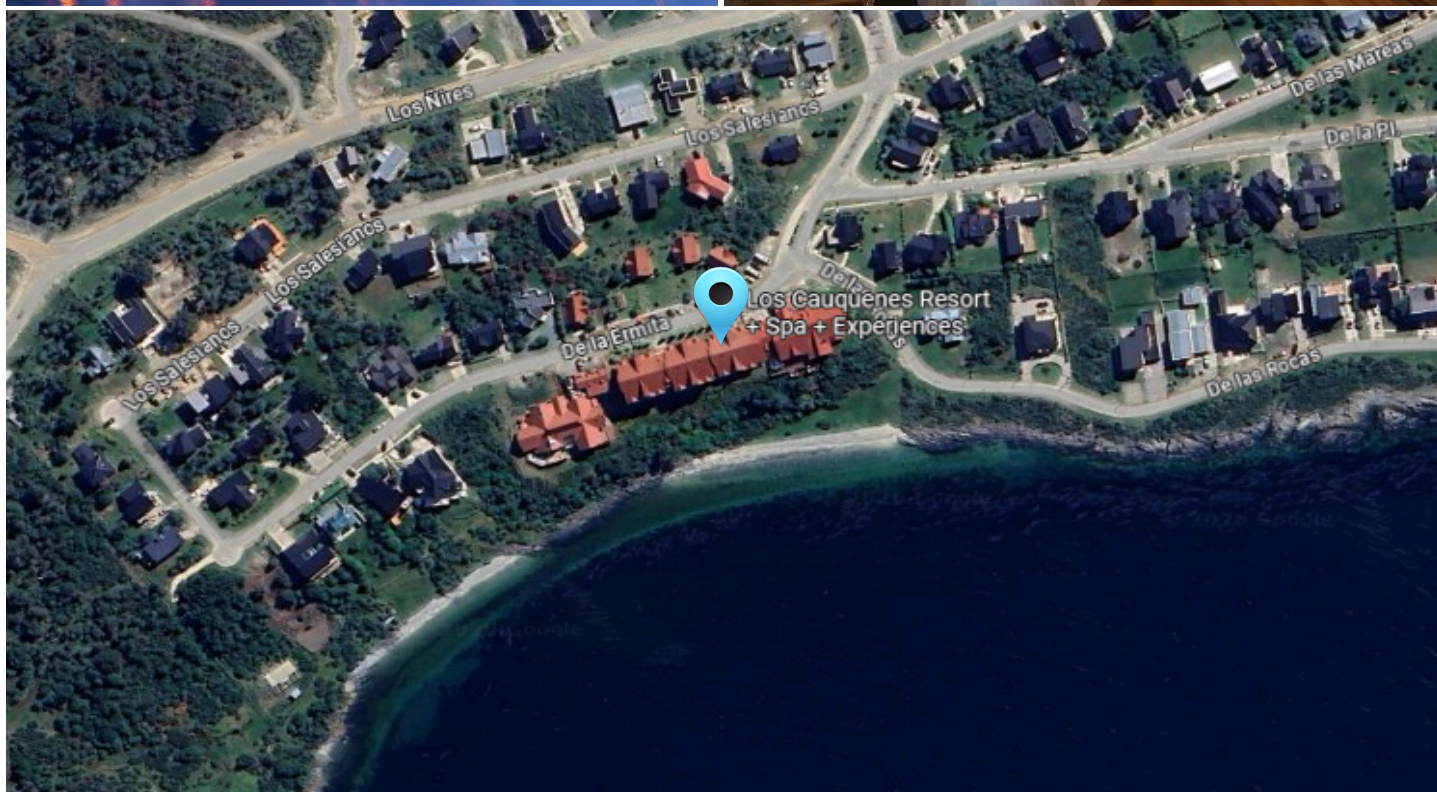
Temp Max : 14 °C



Temp Min : 5 °C



Précipitations : 40 mm



Cerro Sombrero - Ushuaïa

J35	Vendredi 4 Décembre		Heure	Durée
	Journée	 Cerro Sombrero → Ushuaïa		6h20
		 Parque Pingüino Rey	10h00	1h30
		 Visite sur la route		2h10
J36	Samedi 5 Décembre		Heure	Durée
	Journée	 Canal Beagle et Île Martillo		10h00
J37	Dimanche 6 Décembre		Heure	Durée
	Journée	 Parc National Terre de Feu		6h30

USHUAÏA



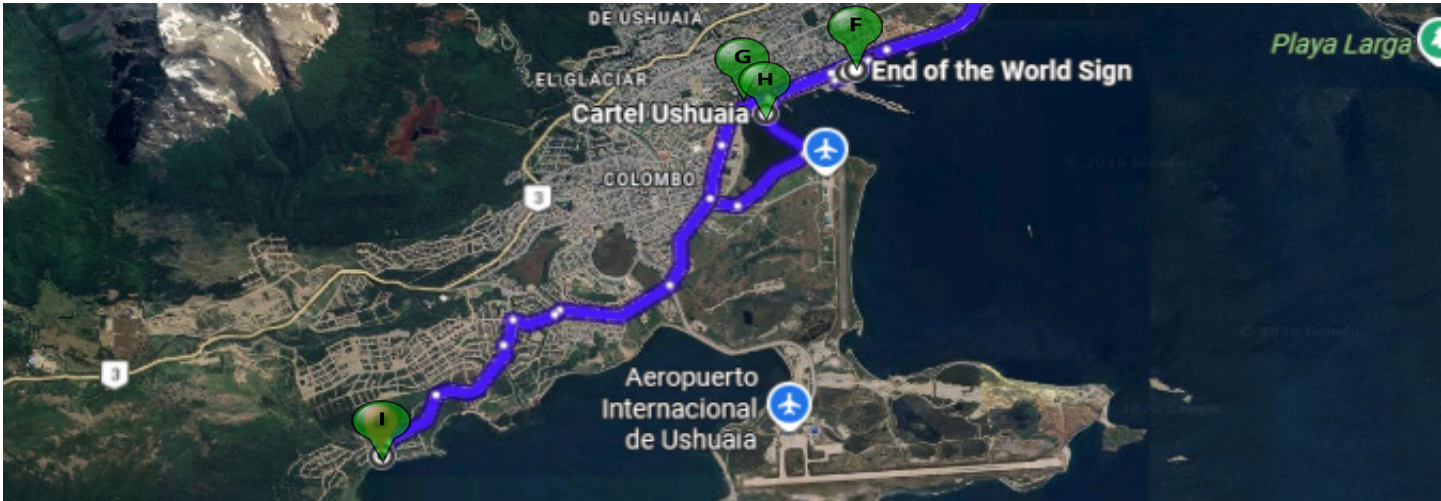
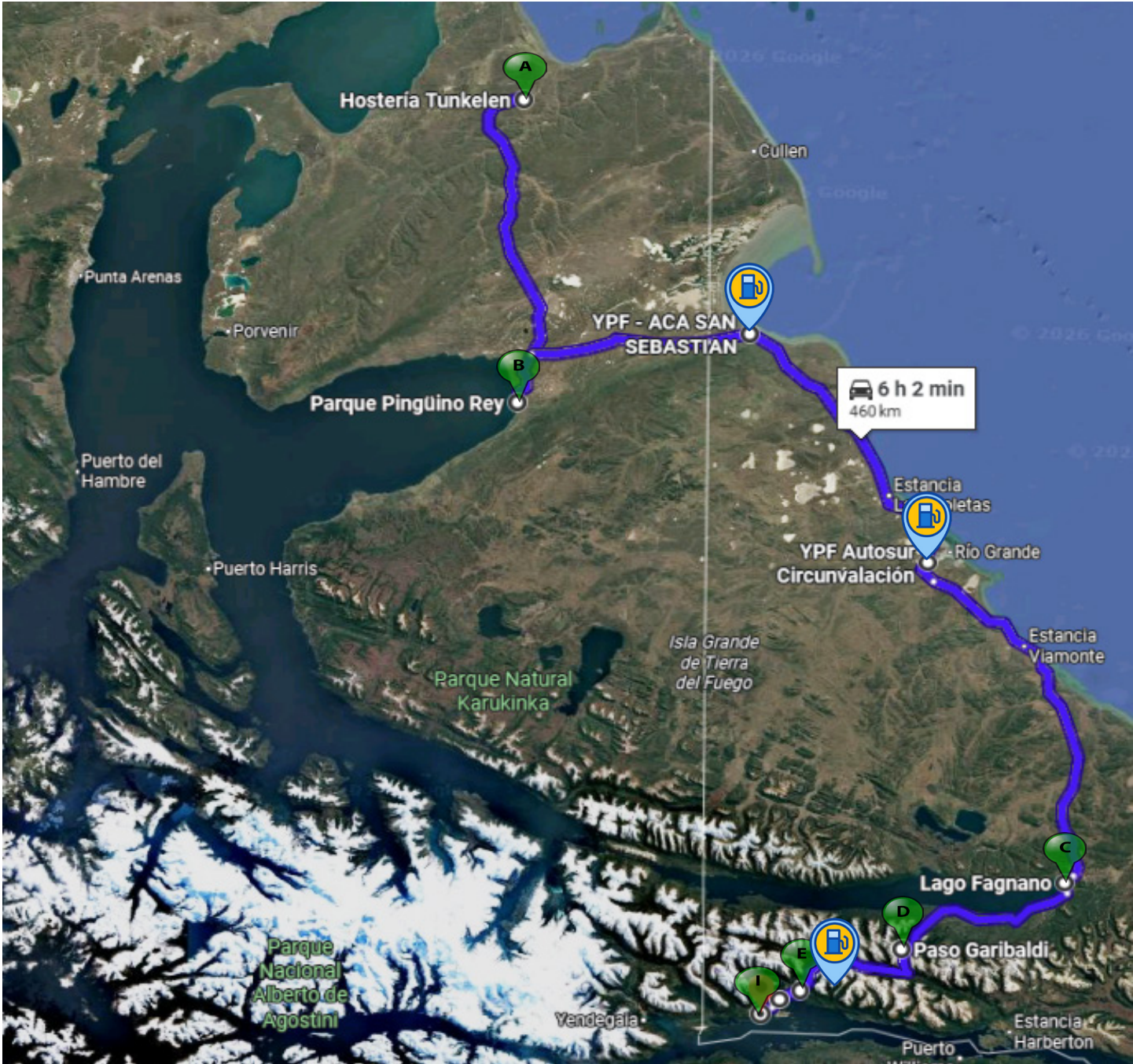
Niveau de la mer

54° 49' de Latitude Sud... dernière étape avant l'immensité de l'Antarctique, à 1000 km de là seulement. « Ushuaia, la ville la plus australe du monde, selon les Argentins. Pour les Chiliens, il s'agit de Puerto Williams... Mais c'est bien la mythique Ushuaia qui attire les visiteurs, au bout des Andes, à 3085 km de Buenos Aires et à 4330 des chutes d'Iguaçu ! En langue yámana, Ushuaia signifie « baie qui pénètre vers l'ouest ». La très belle baie du canal Beagle, qui contribue largement au charme d'Ushuaia. Le canal relie l'Atlantique et le Pacifique sur 180 km, une route peu sûre devenue un véritable cimetière de bateaux. Il doit son nom au navire britannique HMS Beagle qui explora ces côtes au début du XIXe siècle.

Ushuaia est la capitale de la province et île de Terre de Feu, Antarctique et îles de l'Atlantique Sud, en Patagonie argentine. La Terre de Feu est séparée du continent non seulement par le détroit de Magellan mais aussi par le Chili, dont le territoire fait une incursion en Argentine jusqu'à l'Atlantique, au bord du détroit. La Terre de Feu est argentine dans son tiers est, le reste est territoire chilien.

En janvier, la température moyenne est de 9,6°, ce sont les journées les plus longues : jusqu'à 18 heures de lumière. Le soleil se couche vers 22h00, mais il fait jour jusqu'à minuit, pour se lever avant 5h00 ; le pôle Sud n'est pas loin ! Les températures peuvent être assez douces dans la journée l'été mais Ushuaia se caractérise par de fréquents changements de climat qui font dire aux habitants qu'ils ont les quatre saisons dans la même journée.

Cerro Sombrero - Ushuaia



Cerro Sombrero - Ushuaïa

A - Hosteria Tunkelen - GPS : -52.77194 / -69.28671

94 km / 1h10



1h30

B - Parque Pinguïno Rey - GPS : -53.46046 / -69.30600

71 km / 1h00



Station YPF - ACA San Sebastian - GPS : -53.29911 / -68.45546

80 km / 1h00



Station YPF Rio Grande - GPS : -53.80961 / -67.77991

106 km / 1h15

20 mn

C - Lago Fagnano - GPS : -54.52848 / -67.23107

53.6 km / 40 mn

20 mn

D - Paso Garibaldi - GPS : -54.68954 / -67.84178

40.3 km / 35 mn

20 mn

E - Porte de Ushuaïa - GPS : -54.78783 / -68.22413

7 km / 12 mn

20 mn

F - End of the World Sign - GPS : -54.80715 / -68.30221

850 m / 4 mn

30 mn

G - Office du Tourisme Ushuaïa - GPS : -54.80759 / -68.30358

4 km / 13 mn

20 mn

H - Cartel Ushuaïa - GPS : -54.81125 / -68.31562

6.2 km / 13 mn

I - Hôtel Los Cauquenes - GPS : -54.84169 / -68.37263

3h40

Parcours de : 10h00

6h20

463 km



P31 - Cerro Sombrero - Ushuaïa

Parque Pingüino Rey



RESERVA
NATURAL PINGÜINO REY

Ruta Y-85 Km 14,5 Bahía Inútil, Porvenir, Tierra del Fuego, Chile

 +56 9 8527 4887

<https://www.pinguinorey.com/>

GPS : -53.46045 / -69.30589

Vendredi 4 Decembre
10H00



A Réserver



Animaux en Terre de feu

LE MANCHOT DE MAGELLAN



Même s'il fait partie de la famille des oiseaux, le manchot de Magellan ne vole pas, contrairement au pingouin. Il n'est pas très grand, 75 cm environ. Son dos est noir et son ventre blanc avec deux bandes noires. Il est risiblement maladroit sur la terre ferme, mais remarquablement agile dans l'eau, surtout pour aller manger mollusques et crustacés. Les manchots vivent en couple et en colonie, pour se protéger. De septembre à mars, ils retournent chaque année à Punta Tombo, au sud de Trelew et de la Péninsule de Valdés, pour donner naissance à un ou deux petits, en novembre

LE MANCHOT PAPOU



C'est le plus rapide de tous les manchots, avec des pointes à 35 km/h sous l'eau. Le manchot papou mesure 80 cm pour un poids de 4,5 à 8,5 kg. Il est blanc sur le ventre et noir sur le dos, son bec est orange et noir et ses pattes rose saumon. Un triangle blanc sur ses tempes et une bande blanche sur l'aile le distinguent facilement

LE MANCHOT ROYAL



Devant la rareté de l'espèce, les propriétaires ont choisi de faire de l'endroit une réserve, un parc uniquement dédié à cette population si particulière et si rare, le Parque Pinguino Rey. En effet, les manchots royaux sont la deuxième espèce de manchots la plus grande de la planète, après les manchots empereurs, qui vivent exclusivement en Antarctique. Ils mesurent entre 85 et 95 cm de hauteur adulte, et pèsent de 12 à 14 kg en moyenne. Ces oiseaux magnifiques se caractérisent par les taches jaunes vif en forme de cuillère de chaque côté de leur tête. Ils ont, comme les autres manchots, cette forme aérodynamique et ce plumage imperméable qui leur permet de plonger jusqu'à 70 m de profondeur dans la mer.

Cerro Sombrero - Ushuaïa

LAGO FAGNANO



GPS :-54.52848 / -67.23107

À une centaine de kilomètres au nord d'Ushuaïa, le lac Fagnano s'étire sur 98 km de long, partant du village de Tolhuin pour terminer au Chili. Les Onas l'avaient joliment appelé « le repos de l'horizon » parce que la ligne de la cordillère est interrompue par ce lac.

PASO GARIBALDI



GPS :-54.68954 / -67.84178

Le Paso Garibaldi se situe au kilomètre 3086 de la Nationale 3, alias Panaméricaine. Il se trouve ainsi à une cinquantaine de kilomètres au nord d'Ushuaïa, qui est le terminus austral de cette route, et à environ 160km au sud de Río Grande, la principale ville de Terre de Feu.

PORTE DE USHUAÏA



GPS :-54.78783 / -68.22413

Parvenir à ce point est le rêve de nombreux voyageurs. Plus le voyage est difficile, plus la joie est grande. Un petit espace permet de s'arrêter et de prendre une photo pour célébrer votre exploit : avoir atteint le bout du monde.

END OF THE WORLD SIGN



GPS :-54.80715 / -68.30221

Le fameux panneau qui indique le bout du monde.

Encore une photo incontournable que vous ferez peut-être qu'une fois dans votre vie.

OFFICE DU TOURISME USHUAÏA



GPS :-54.80759 / -68.30358

Passez à l'office de tourisme faire tamponner votre passeport avec un des nombreux tampons Ushuaïa. Un souvenir sympathique.

CARTEL USHUAÏA



GPS :-54.81125 / -68.31562

Un lieu incontournable pour ceux qui souhaitent immortaliser leur arrivée au bout du monde !

Même par temps gris, la photo est à faire.

Cerro Sombrero - Ushuaia



STATION SERVICE YPF - ACA SAN SEBASTIAN



GPS : -53.29911 / -68.45546

Ruta Nacional 3 Km Y Comp. I, San Sebastián, Tierra del Fuego, Argentine

Horaires: 7h00 - 22h30



STATION SERVICE YPF RIO GRANDE



GPS : -53.80961 / -67.77991

Rio Grande, Tierra del Fuego Province, Argentine

Horaires: 24/24



STATION SERVICE YPF USHUAIA



GPS : -54.79029 / -68.22629

Avenida, Perito Francisco Moreno 4788, V9410 Ushuaia, Tierra del Fuego, Argentine

Horaires: 24/24



LA ANONIMA



GPS : -54.80994 / -68.31855

BGP, Av. San Martín 1506, V9410 Ushuaia, Tierra del Fuego, Argentine

Horaires: 9h00 - 22H00



SUPERMARCHE CARREFOUR



GPS : -54.81418 / -68.32639

12 de Octubre 169, V9410 Ushuaia, Tierra del Fuego, Argentine

Horaires: 9h00 - 22H00



WESTERN UNION USHUAIA



GPS : -54.81579 / -68.32534

Jainen 178, V9410 Ushuaia, Tierra del Fuego, Argentine

Horaires: 9h00 - 18h00 / Fermé Dimanche



WESTERN UNION USHUAIA



GPS : -54.81436 / -68.32621

12 de Octubre 169, V9410BMC Ushuaia, Tierra del Fuego, Argentine

Horaires: 9h00 - 18h00 / Fermé Dimanche / Galerie Carrefour

Les Iles du Canal Beagle

CANAL BEAGLE

Le canal Beagle sépare la grande île de la Terre de Feu des petites îles situées au sud et appartenant au Chili notamment l'île chilienne de Navarino. Navigable, il mesure environ 240 km de long pour 5 de large au plus étroit. Il doit son nom au bateau britannique Beagle qui a exploré la région au XIXe siècle avec un capitaine nommé Fitz Roy qui conduisit Charles Darwin. Depuis Ushuaia, le canal permet de faire des balades de découverte en bateau pour observer la faune (lions de mer, manchots, oiseaux marins), admirer la baie d'Ushuaia, passer devant le phare du Bout du monde.



ÎLE DE LOS LOBOS

Les sorties en bateau depuis Ushuaia permettent de s'approcher de l'île de los Lobos, refuge des otaries à fourrure et des otaries à crinière (lion de mer). Ces mammifères, excellents nageurs, partagent leur existence entre le milieu marin et la terre ferme, où ils ne s'installent que pour se reposer et se reproduire. Cousins des phoques et des morses, ils vivent en colonies et ont longtemps été chassés pour leur fourrure. Le mâle commande un harem, qu'il défend en combattant et en poussant d'impressionnants rugissements.



Les Iles du Canal Beagle

ÎLE MARTILLO

L'été, ne pas manquer l'excursion en bateau à l'île Martillo et à Puerto Almanza, qui abritent une très grande colonie de manchots de Magellan. Contrairement au pingouin, le manchot ne vole pas. Il choisit ces parages, comme la Péninsule Valdés au nord de la Patagonie, pour venir faire ses petits. Noir et blanc, le manchot de Magellan n'est pas très grand (75 cm environ), maladroit sur la terre ferme mais remarquablement agile dans l'eau pour aller chercher sa nourriture (mollusques et crustacés) et celle de ses petits. Les manchots vivent en couple et en colonie, pour se protéger. L'île Martillo se visite après une navigation en catamaran depuis Ushuaia



Canal Beagle et Île Martillo



Av. Prefectura Naval Argentina 410,
V9410 Ushuaia

 +54 2901 48 6234

<https://piratour.net/producto/descubriendo-el-canal-beagle/>

GPS : -54.80725 / -68.30223

Samedi 5 Decembre
??H??



A Réserver



Ushuaia

LE MUSEE MARITIME

GPS :-54.80355 / -68.29779

Dans l'ancienne prison d'Ushuaia, le musée maritime retrace l'histoire des naufrages et épaves célèbres, des navigateurs européens et de leurs expéditions, des missionnaires, prospecteurs d'or, contrebandiers, chasseurs d'otaries, prisonniers et des premières expéditions en Antarctique.

Horaires tous les jours : 10h00 - 20h00 - 40000ARS - 23.20€



Parc National Terre de Feu




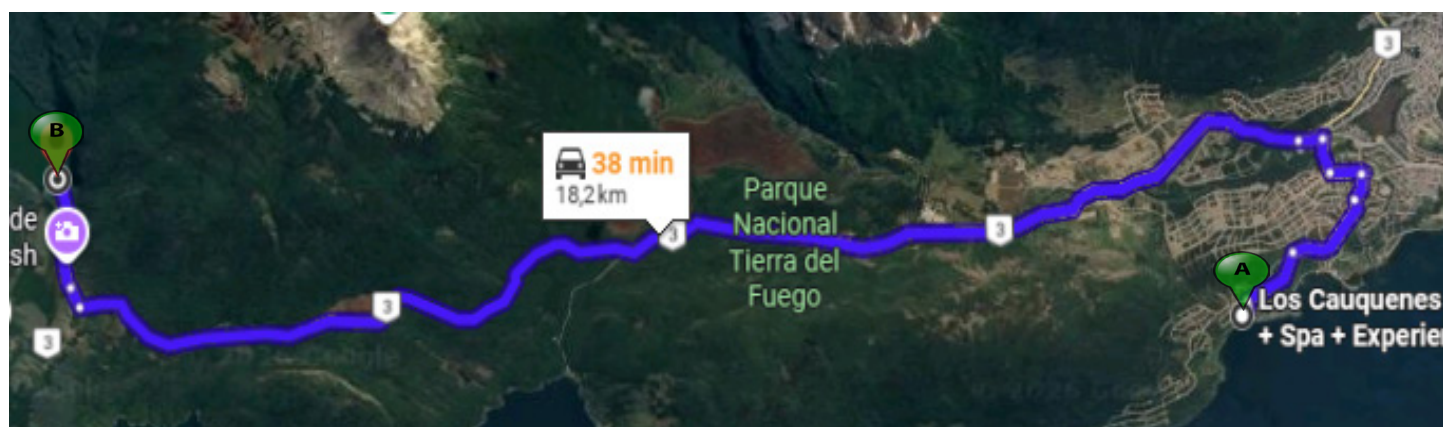


SENTIER HITO XXIV

Devant le lac Roca ou lac Acigami, partagé entre l'Argentine et le Chili, vous trouverez ce beau sentier entouré de forêt patagonienne qui longe la rive du lac jusqu'à la borne XXIV, qui est la frontière officielle entre les deux pays. Vous pourrez apprécier des vues spectaculaires du lac et des montagnes depuis des points panoramiques privilégiés.


GPS : -54.83017 / -68.56301

Durée: 2h30 - A/R 7.4 km



Garmin - Sentier Hito XXIV

ROCA LAKE VIEWPOINT



GPS :-54.83029 / -68.56348

C'est un lac d'origine glaciaire, désormais lac d'eau douce d'une longueur de 11 km et entouré de montagnes. Il est partagé entre l'Argentine et le Chili, les trois-quarts de sa superficie se trouvent en territoire chilien, connu au Chili sous le nom de Lac Errázuriz. Sa partie Argentine est entièrement située dans le parc national Tierra del Fuego.

Parc National Terre de Feu

A - Hôtel Los Cauquenes - GPS : -54.84169 / -68.37263

18.2 km / 38 mn



3h00

B - Roca Lake Viewpoint - GPS : -54.83029 / -68.56348

5.5 km / 13 mn

2h00

C - Bahia Lapataia - GPS : -54.85513 / -68.57788

21.3 km / 38 mn

A - Hôtel Los Cauquenes - GPS : -54.84169 / -68.37263

5h00

Parcours de : 6h30

1h30

45 km



P32 - Parc National Terre de Feu




LAPATAIA VIEWPOINT

Le sentier du Mirador mène à un point panoramique qui offre une vue incroyable sur la baie de Lapataia et la côte du bout du monde, à couper le souffle.

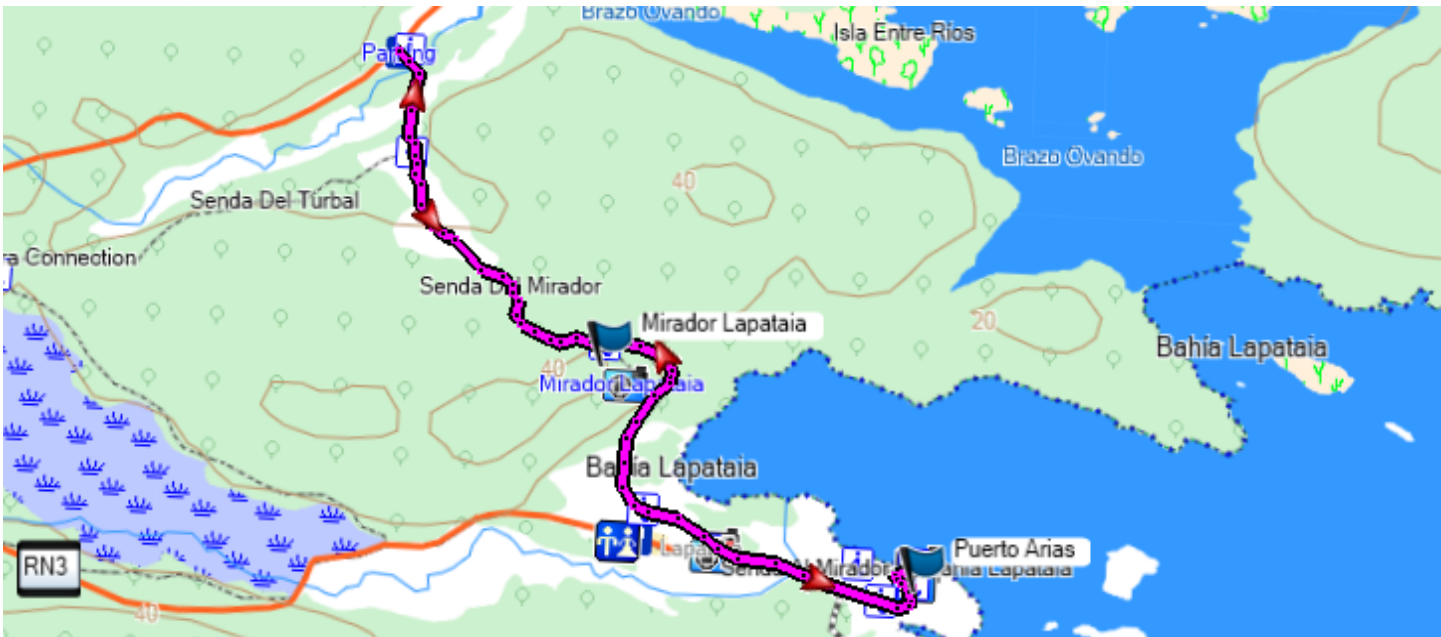
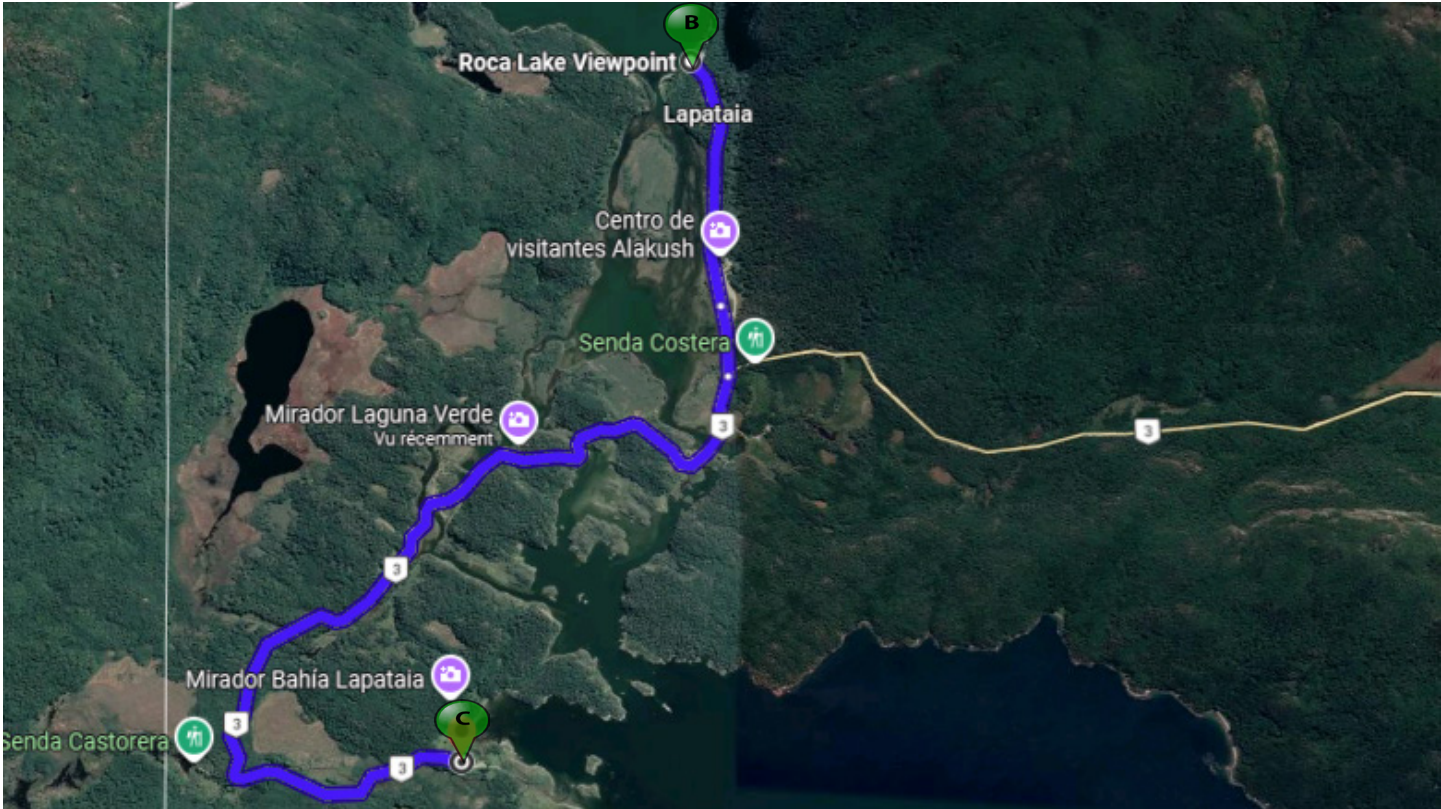
Le sentier Mirador Lapataia est probablement l'une des randonnées les plus populaires de la Terre de Feu, non seulement parce qu'elle est courte et facile d'accès, mais aussi parce qu'elle mène au très célèbre panneau de la route nationale 3 qui annonce la fin de la route et la distance qui sépare ce point géographique de l'Alaska : plus de 17 000 km !

GPS : -54.85513 / -68.57788

Durée: 1h00 - A/R 2.6 km



Parc National Terre de Feu



Garmin - Lapataia Viewpoint

Parc National Terre de Feu



CHEMIN DE LA BALISE

Le sentier de la Baliza, situé dans le parc national de la Terre de Feu, est un itinéraire charmant qui mène les visiteurs à travers des paysages uniques où la nature sauvage du sud brille dans toute sa splendeur. Ce sentier traverse des forêts, passe par des ruisseaux cristallins et aboutit à un point panoramique connu sous le nom de Baliza, d'où l'on peut admirer des vues impressionnantes du canal Beagle et de ses environs.

Il commence après le panneau indiquant la fin de la route nationale N3, en prenant toujours le chemin de droite (les deux chemins de gauche mènent au Mirador Lapataia). Le chemin est bien indiqué et balisé.

GPS : -54.85513 / -68.57788

Durée: 1h00 - A/R 3.2 km



Garmin - Chemin de la balise



Ushuaia

—

Buenos Aires



Lundi 7 au Jeudi 10 Décembre

J38 - J41

Anselmo Buenos Aires ****

Don Anselmo Aieta 1069, C1103AAA
Cdad. Autónoma de Buenos Aires

+54 11 4834 3200

<https://www.anselmohotel.com/>

GPS : -34.62026 / -58.37230



Sunrise : 5h34



Sunset : 19h55



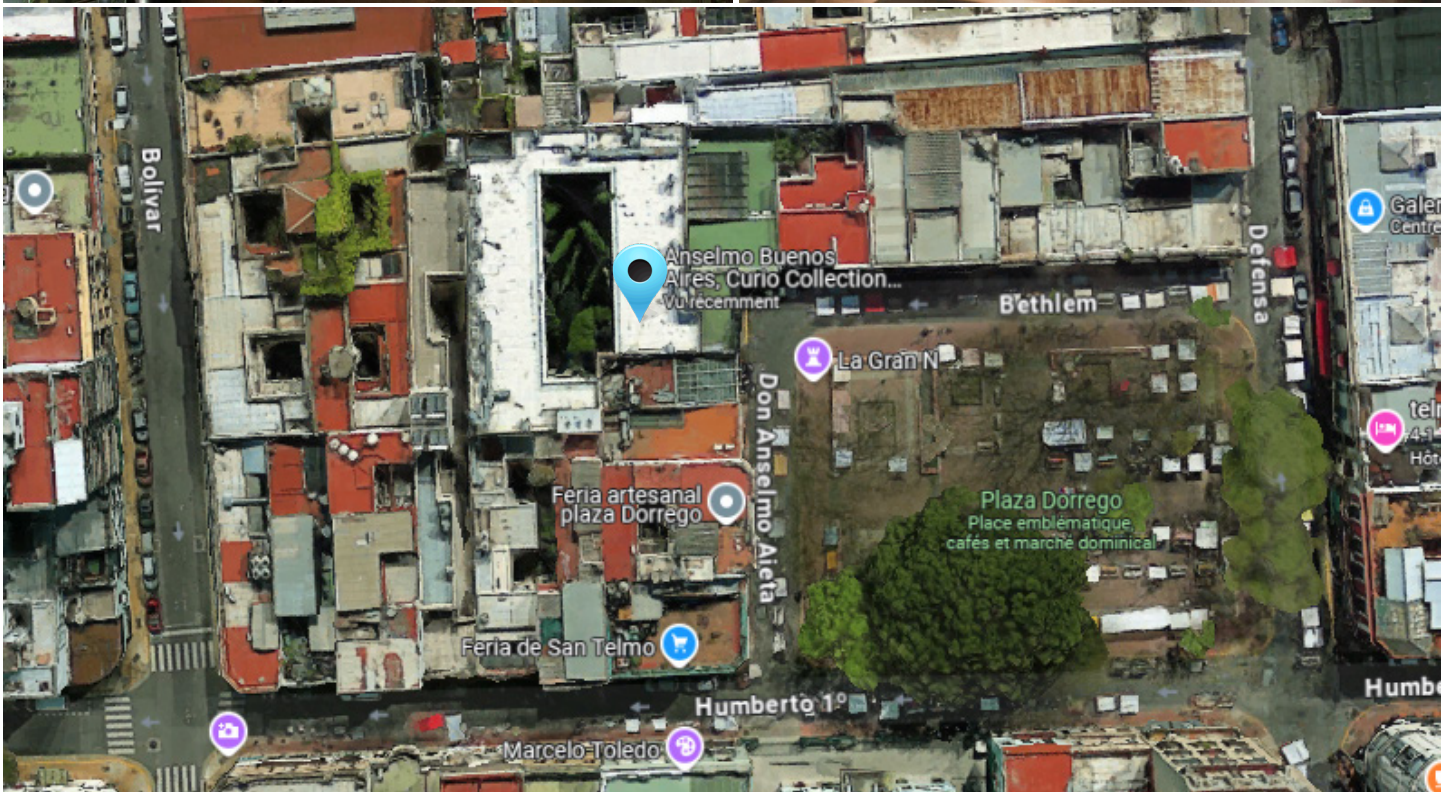

Temp Max : 28 °C










Temp Min : 19 °C



Précipitations : 80 mm



Ushuaïa - Buenos Aires

J38	Lundi 7 Décembre		Heure	Durée
	Matin	 Ushuaïa → Aéroport Ushuaïa		15 mn
		 Départ Ushuaïa 07/12 - AR1875	11h20	3h30
	Après-midi	Arrivée Buenos Aires 07/12	14h50	
J39	Mardi 8 Décembre		Heure	Durée
	Matin	 Quartier La Boca		
	Après-midi	 Avenue 9 de Julio		
		Belgrano		
J40	Mercredi 9 Décembre		Heure	Durée
	Matin			
	Après-midi	 Trajet vers Aéroport Buenos Aires		
		 Départ Buenos Aires 09/12 - LH511	17h45	13h15
J41	Jeudi 10 Décembre		Heure	Durée
	Matin	 Arrivée Francfort 10/12	11h00	
	Après-midi	Départ Francfort 10/12 - LH1078	17h00	1h15
		Arrivée Lyon 10/12	18h15	

Ushuaia - Buenos Aires

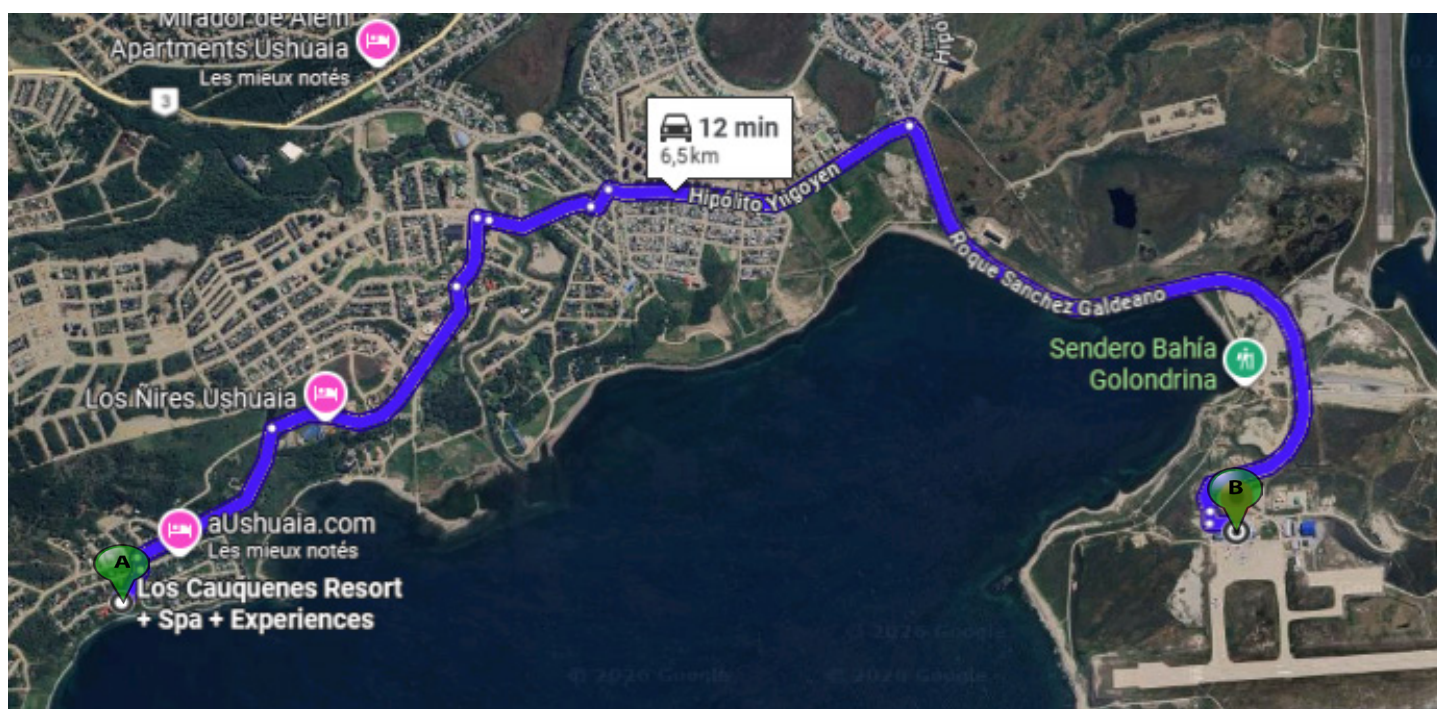
MUSEE DU BOUT DU MONDE

GPS : -54.80610 / -68.30011



Inauguré en 1979, ce musée retrace l'histoire des premiers indigènes de l'île, leurs traditions et leurs coutumes et propose des expositions sur la faune locale. Il est constitué de deux bâtiments : l'ancienne banque nationale construite en 1915 en pierre par d'anciens prisonniers du bagne d'Ushuaia et l'ancienne maison du Gouverneur construite entre 1886 et 1890.

Horaires lundi au vendredi : 10h00 - 19h00 - 8000ARS - 4,64€



A - Hôtel Los Cauquenes - GPS : -54.84169 / -68.37263

6.5 km / 15 mn



B - Aéroport Ushuaïa - GPS : -54.83893 / -68.31364



P33 - Aéroport Ushuaïa

15 mn

6.5 km

Buenos Aires

LA BOCA

Un peu d'histoire...

La Boca est un barrio (quartier) populaire du Sud de la ville de Buenos Aires. C'est certainement le lieu le plus pittoresque de la ville, par ses attraits historiques et les façades colorées de ses maisons en tôle, la rue la plus célèbre étant le Caminito, « petit chemin », où exposent de nombreux peintres et sculpteurs du quartier.

Son nom, « la bouche », fait référence à l'embouchure du fleuve Riachuelo, sur les rives duquel a été construit le premier port de la ville, et qui se jette dans le Rio de La Plata.

Au barrio de la Boca, vous retrouverez les ambiances de l'époque de la grande vague d'immigration européenne des années 1860-1930, majoritairement des Italiens Génois, qui ont participé à la naissance du Tango. A cette époque, les immigrants travaillaient à la maintenance des bateaux et pour l'industrie bouchère naissante.

Aujourd'hui, le quartier de La Boca est très prisé par les touristes qui viennent admirer en masse les façades colorées des maisons, et apprécier le rythme de vie animé du quartier, grâce aux nombreux artistes de rues, danseurs de tango et de folklore argentin. Ces derniers ne manqueront pas de vous inviter à vous faire prendre en photo, ou vous démontreront leur art sur les nombreuses terrasses des cafés et restaurants du quartier.

Le quartier de La Boca n'est pas un quartier sûr. Restez dans les rues touristiques (Caminito et les rues adjacentes jusqu'au stade La Bombonera).

En journée, il n'y a généralement pas trop de problème car il y a beaucoup de monde et de nombreux policiers. En soirée, soyez bien vigilants. Quelle que soit l'heure de la journée, ne vous éloignez pas des rues touristiques. Pour y aller, prenez le bus. Ne marchez pas entre San Telmo et La Boca. Les agressions sont régulières : le soir, prenez un taxi.



Buenos Aires

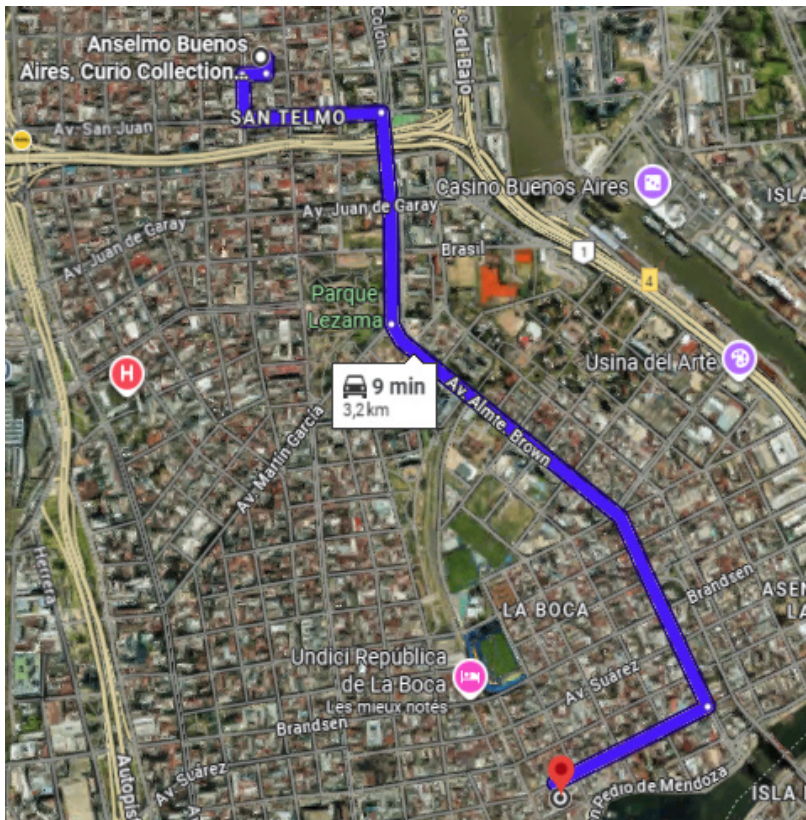
CAMINITO

GPS :-34.63938 / -58.36185

Caminito est la rue la plus connue de La Boca, voire une des plus célèbres de Buenos Aires. C'est une rue très colorée avec des maisons en tôle rouge, jaune, orange, verte... Vous avez également quelques danseurs de tango qui vous proposent de poser pour des photos.

Dans les rues adjacentes, vous pouvez observer d'autres maisons, de nombreuses boutiques touristiques et des galeries d'art.

On sent le côté très touristique de ce quartier (équivalent à Montmartre à Paris) mais cela reste très agréable de s'y promener.



AVENUE 9 DE JULIO

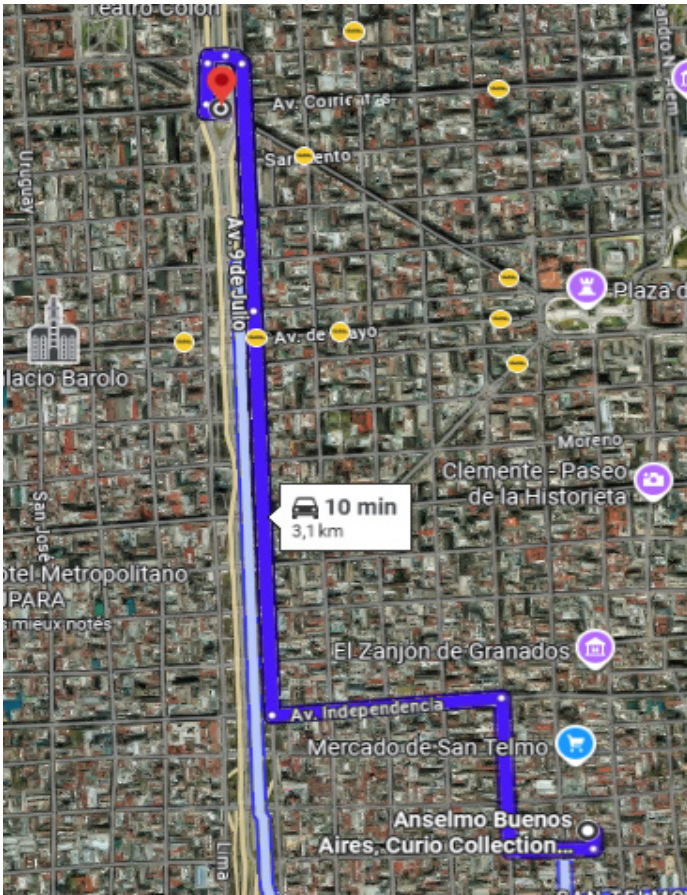
GPS :-34.60373 / -58.38165

L'avenue 9 de Julio est un des axes principaux de communication du centre ville de Buenos Aires et serait une des plus larges du monde. Avec ses 16 voies sur 140 m il est difficile de traverser en une seule fois.

Elle doit son nom à la date de la proclamation de l'indépendance, le 9 Juillet 1816. Sa percée a occasionné à l'époque bien des destructions, mais elle longe toujours des édifices de belle allure, dont l'imposante ambassade de France, à son extrémité Nord, et le Teatro Colón, mythique opéra de Buenos Aires.

Symbole de Buenos Aires, l'Obélisque en béton a été inauguré en 1936 pour commémorer le quatrième centenaire de la première fondation de la ville. Sur la 9 de Julio, à l'angle de Corrientes, il est incontournable avec ses 67,5 m de hauteur.

Buenos Aires



BELGRANO

Au nord-est de la ville, autour de la très commerçante avenue Cabildo, le quartier de Belgrano est l'un des plus résidentiels, à la fois pour les classes moyennes et pour une élite qui y possède de luxueuses maisons.

Ne pas manquer le musée Enrique Larreta, dans l'ancienne demeure de style andalou de l'écrivain, qui a fait don de sa très belle collection d'art.

La place Belgrano, autour de l'église de la Inmaculada Concepción, accueille un marché d'artisanat et d'agréables terrasses de café.

Le parc Barrancas de Belgrano, sur une petite colline, est un agréable lieu de promenade; les retraités viennent y jouer aux échecs et les danseurs de tango investissent le kiosque à musique, la Glorieta de Belgrano, en début de soirée le week-end.

